



# Planungszonen

## Manuelmatte und Zentrum Paul Klee

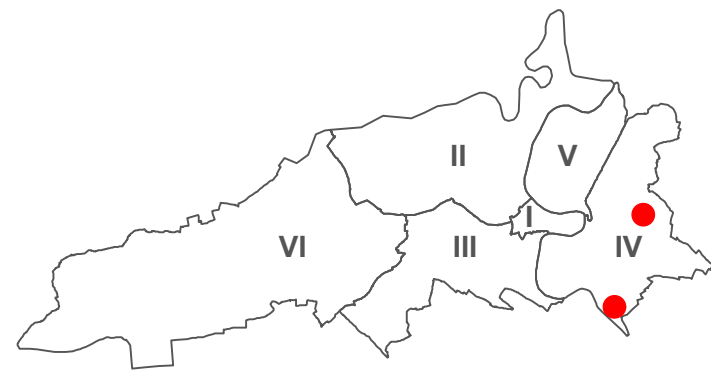
Die Planungszonen Manuelmatte und Zentrum Paul Klee bezwecken die Sicherung der kompensatorischen Auszonung gemäss Art. 52a Abs. 2 Bst. c RPV von insgesamt rund 78'000 m<sup>2</sup> der Zonen für öffentliche Nutzungen für die Einzonung im Viererfeld von rund 16 ha Landwirtschaftszone in eine Wohnzone, gemischte Wohnzone, Zone mit Planungspflicht und in eine Freifläche FA\* (gestützt auf die kantonale Richtplananpassung neues Massnahmenblatt A\_08 Prioritäre Entwicklungsgebiete Wohnen aus kantonaler Sicht Nr. 6 Bern Viererfeld).

Plan Nr. 1322/5  
 Datum 30.01.2015  
 Massstab 1 : 2000

Stadtplaner Mark Werren



Format 84 / 30  
 Software PC / VectorWorks  
 Plangrundlagen © Vermessungsamt der Stadt Bern  
 KGL-Nr. 1291  
 Bearbeitung SPA LLi // FZa /  
 Datei- Pfad SPA/Geschäfte/Projekte/1291\_Viererfeld/Atelier.vwx



### Genehmigungsvermerke

Öffentliche Auflage vom: --  
 Publikation im Anzeiger Region Bern am: --

Anzahl Einsprachen: --  
 Einspracheverhandlung: --  
 Erledigte Einsprachen: --  
 Unerledigte Einsprachen: --  
 Rechtsverwahrungen: --

BESCHLOSSEN DURCH DEN GEMEINDERAT AM:

Namens der Stadt Bern:

**Der Stadtpräsident**  
 Alexander Tschäppät

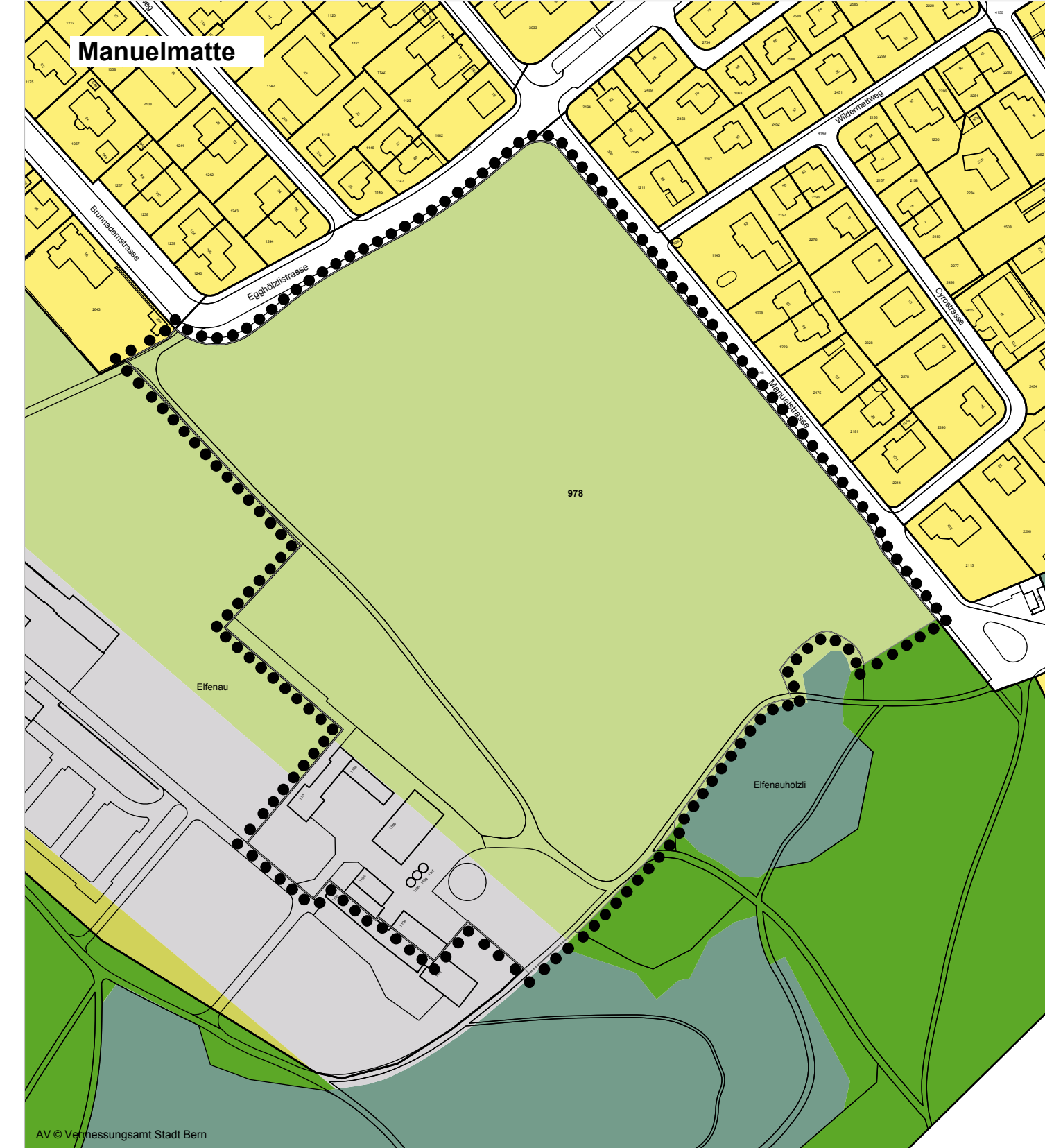
**Der Stadtschreiber**  
 Dr. Jürg Wichter mann

GENEHMIGT DURCH DAS KANTONALE AMT FÜR GEMEINDEN UND RAUMORDNUNG.

### Stadt Bern

Stadtplanungsamt  
 Zieglerstrasse 62  
 Postfach 3001 Bern

T 031 321 70 10  
 F 031 321 70 30  
 E stadplanungsamt@bern.ch  
 www.bern.ch/stadtplanung



### Legende

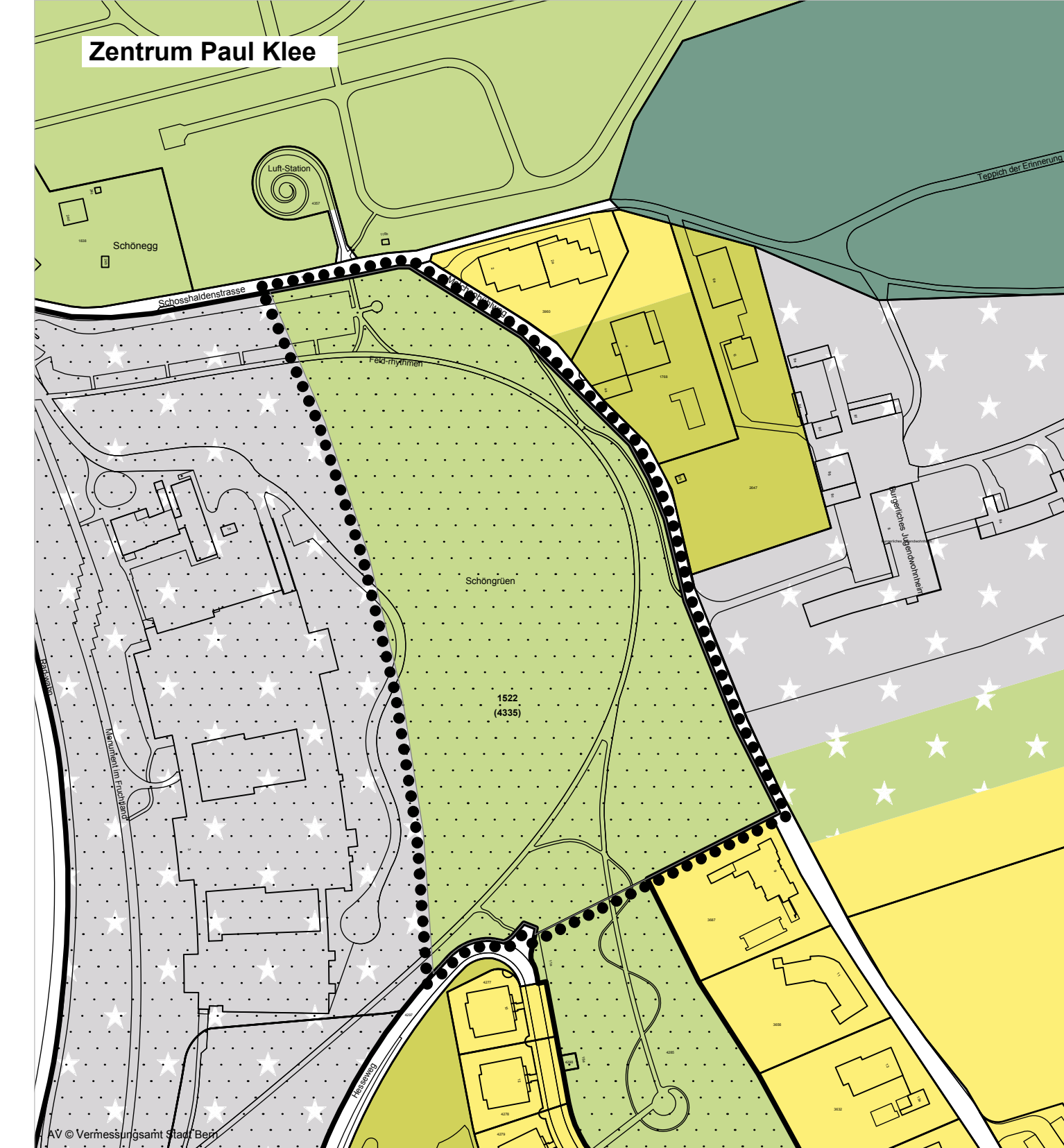
#### Festlegungen

 Wirkungsbereich

#### Hinweise

 Zone für öffentliche Nutzungen Freifläche A (FA)

 Zone für öffentliche Nutzungen Freifläche B (FB)



### Legende

#### Festlegungen

 Wirkungsbereich

#### Hinweise

 Zone für öffentliche Nutzungen Freifläche A (FA)

 Überbauungsordnung Paul Klee-Zentrum/Schöngrün

