

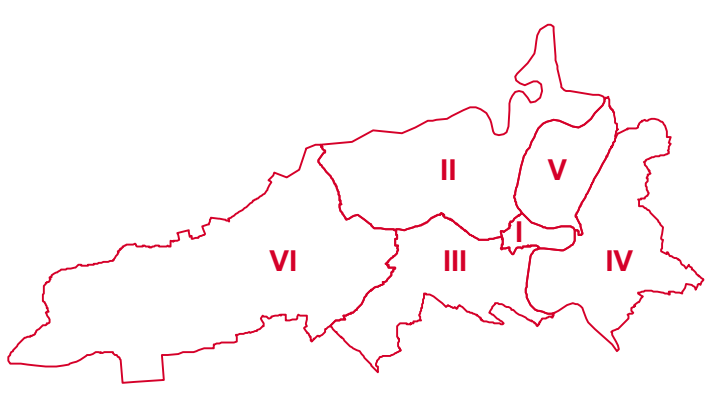
Gewässerraumplan
Detailplan 13

Der Gewässerraumplan beinhaltet:
 • Gewässerraum und dicht überbautes Gebiet

Plan Nr. 1461/2
 Datum: 23.01.2018
 Massstab: 1:2'000

Stadtplaner Mark Werren


 Funktion: Stadtplaner
 Adresse: PC, Wackerstrasse 10, 3000 Bern, Schweiz
 Telefon: +41 78 251 1111
 E-Mail: mark.werren@stadt.bern.ch
 Web: www.stadt.bern.ch



Genehmigungsvermerke

Mitwirkung: ---
 Mitwirkungsbericht vom: ---
 Vorprüfungsbericht: ---
 Öffentliche Auflage vom: ---
 Publikation im Anzeiger Region Bern am: ---
 Publikation im Anzeiger am: ---

Anzahl Einsprachen: ---
 Einsprachenbearbeitung: ---
 Erfolgreiche Einsprachen: ---
 Unzulässige Einsprachen: ---
 Rechtsverwarungen: ---

Gemeinderatsbeschluss Nr.: ---
 Stadtratsbeschluss vom: ---

BESCHLOSSEN DURCH DIE STIMMBERECHTIGTEN AM:










Ja: Nein:

Namens der Stadt Bern:
 Der Stadtpräsident: **Dr. Jörg Wichterle**
 Alec von Graffenried

GENEHMIGT DURCH DAS KANTONALE AMT FÜR GEMEINDEN UND RAUMORDNUNG.

Stadt Bern
 Stadtplanungsamt
 Ziegelstrasse 62
 Postfach 3001 Bern
 T 031 321 70 10
 F 031 321 70 30
 E stadtplanungsamt@bern.ch
 www.bern.ch/stadtplanung

DER GEWÄSSERRAUMPLAN UND DIE ZUGEHÖRIGEN VORSCHRIFTEN DER
 BAUORDNUNG TRETEN 60 TAGE NACH IHRER RECHTSKRÄFTIGEN
 GENEHMIGUNG IN KRAFT.

- Legende**
-  Gewässerraum
 -  dicht überbautes Gebiet
 - Hinweise**
 -  Wohnzone, Wohnzone gemischt, Kernzone, Dienstleistungszone, Industrie- und Gewerbezone, Wasserzone, Zonen für öffentliche Nutzungen, Zonen für private Bauten und Anlagen
 -  Schutzzone A, B, C
 -  Wald
 -  Gewässer amtliche Vermessung
 -  Gewässerachsen
 -  eingedölte Gewässer
 -  Saubwasserkanal / Saubwasserleitung / Leitung Wasserkraftwerk

