







Legende

	Parz. Nr.	Fläche in m2	
	definitive Rodungsfläche	1339	841
	temporäre Rodungsfläche	1339	355
	Total		1196

Hinweise

-  Gewässer
-  Wald
-  Neue verbindliche Waldgrenze nach Art. 10 Abs. WaG
-  Gemeindegrenze

Der Gesuchsteller
ara region bern ag

Der Grundeigentümer
Burgergemeinde Bern

Der Projektverfasser
ecoptima ag

Gesuchsteller	ara region bern ag
Projekt	UeO USP Abschnitt Neubrück
Plan	Detailplan Rodung
Masstab	1:1000
Datum	Juni 2014, rev. März 2016

ara bern/4/rodungsgesuch/plan/5064_rodung_160322/ph

Spitalgasse 34 Telefon 031 310 50 80 info@ecoptima.ch
Postfach, 3001 Bern Fax 031 310 50 81 www.ecoptima.ch



Datum: ...

Datum: ...

Datum: ...