

Gemeinde Bern

GEMEINDE  
Plan Nr. 1175 / 46

Archiv-Nr. 66

# Uferschutzplan Abschnitt Löchligut

## Gemäss See- und Flussufergesetz

Als Uferschutzplan anerkannte Nutzungsplanung : Nutzungszonenplan mit Teilbauordnung 1976, Bauordnung 1979 und Bauklassenplan mit Vorschriften 1987

Realisierungsprogramm ( komm. Richtplan )

1 : 2000

Von der Kant. Baudirektion  
genehmigt 26. 4. 92

Bern, Februar 1992

Stadtplanungsamt Bern  
Der Stadtplaner  
1992

### GENEHMIGUNGSVERMERKE

Öffentliche Planaufgabe vom 9. Dezember 1992 bis 12. Januar 1993  
Publikation im Amtsblatt am 9.12.1992 / im Stadtanzeiger am 9.12.1992 / 22.12.1992

Erlidigte Einsprachen -  
Unerlidigte Einsprachen -  
Rechtsverwahrung -

DIE RICHTIGKEIT DIESER ANGABEN BESCHEINIGT

Bern, den 15. März 1993

Die Stadtschreiberin

ANERKENNUNG DURCH DIE KANT. BAUDIREKTION

ANERKANNT als Uferschutzplan  
unter Vorbehalt des  
Beschlusses vom 26. April 1991  
BAUDIREKTION DES KANTONS BERN

Die Direktorin: Schaefer



Legende

Hinweis

•••••

□□□□

▨

▭

▨

▭

▨

▭

▨

▭

▨

▭

□□□□

□□□□

Ⓟ

Ⓟ

▨

▨

▨

1

5R.11-12

WIRKUNGSBEREICH

NUTZUNGSORDNUNG

Zone zum Schutz des Stadt-  
und Landschaftsbildes SZA

Wald

BESTIMMUNGEN NACH  
ART. 3 ff SFG

Überbautes Gebiet

Uferschutzzone nach SFG

Uferweg

Bestehend

Parkplatz

Bestehend

Bestehend

Bestehend

Bestehend

Bestehend

Bestehend

MASSNAHMEN ZUR ERHALTUNG NA-  
TURNAHER UFERLANDSCHAFTEN UND  
ZU IHRER WIEDERHERSTELLUNG

Naturnahes Ufer

Hinweis auf Massnahmen im  
Realisierungsprogramm

Bezeichnung des Ufer-  
abschnittes im Richtplan



# Uferschutzplan Abschnitt Aarhalde

Gemäss See- und Flussufergesetz

Als Uferschutzplan anerkannte Nutzungsplanung : Nutzungszonenplan mit Teilbauordnung 1976, Bauordnung 1979 und Bauklassenplan mit Vorschriften 1987

Realisierungsprogramm ( komm. Richtplan )

1 : 1000

Von der Kant. Baudirektion  
genehmigt 26. 4. 91

Bern, Februar 1992

Stadtplanungsamt Bern  
Der Stadtplaner

## GENEHMIGUNGSVERMERKE

Öffentliche Planaufgabe vom 9. Dezember 1992 bis 12. Januar 1993  
Publikation im Amtsblatt am 9.12.1992 / im Stadtanzeiger am 9.12.1992 / 22.12.1992

Erledigte Einsprachen —  
Unerledigte Einsprachen —  
Rechtsverwahrung —

DIE RICHTIGKEIT DIESER ANGABEN BESCHEINIGT

Bern, den 15. März 1993

Die Stadtschreiberin

ANERKENNUNG DURCH DIE KANT. BAUDIREKTION

ANERKANNT als Uferschutzplan  
unter Vorbehalt des  
Beschlusses vom 26. April 1991  
BAUDIREKTION DES KANTONS BERN  
Die Direktorin:



### Legende

#### Hinweis

- Freifläche a
- Freifläche c
- Wald
- Überbautes Gebiet
- Uferschutzzone nach SFG
- Uferweg
- Bestehend
- Bestehende Brücke

#### WIRKUNGSBEREICH

#### NUTZUNGSORDNUNG

- Freifläche a
- Freifläche c

#### BESTIMMUNGEN NACH ART. 3 ff SFG

- Überbautes Gebiet
- Uferschutzzone nach SFG
- Uferweg
- Bestehend
- Bestehende Brücke

#### MASSNAHMEN ZUR ERHALTUNG NATURNÄHER UFERLANDSCHAFTEN UND ZU IHRER WIEDERHERSTELLUNG

- Naturnahes Ufer
- Hinweis auf Massnahmen im Realisierungsprogramm
- Bezeichnung des Uferabschnittes im Richtplan



# Uferschutzplan Abschnitt Dählhölzli

## Gemäss See- und Flussufergesetz

Als Uferschutzplan anerkannte Nutzungsplanung : Nutzungszonenplan mit Teilbauordnung 1976, Bauordnung 1979 und Bauklassenplan mit Vorschriften 1987

Realisierungsprogramm ( komm. Richtplan )

1 : 1000

Von der Kant. Baudirektion,  
genehmigt 26.4.91

Bern, Februar 1992

Stadtplanungsamt Bern  
Der Stadtplaner  
*J. Gut*

### GENEHMIGUNGSVERMERKE

Öffentliche Planaufgabe vom 9. Dezember 1992 bis 12. Januar 1993  
Publikation im Amtsblatt am 9.12.1992 / im Stadtanzeiger am 9.12.1992 / 22.12.1992

Erlidigte Einsprachen -  
Unerlidigte Einsprachen -  
Rechtsverwahrung -

DIE RICHTIGKEIT DIESER ANGABEN BESCHEINIGT

Bern, den 15. März 1993

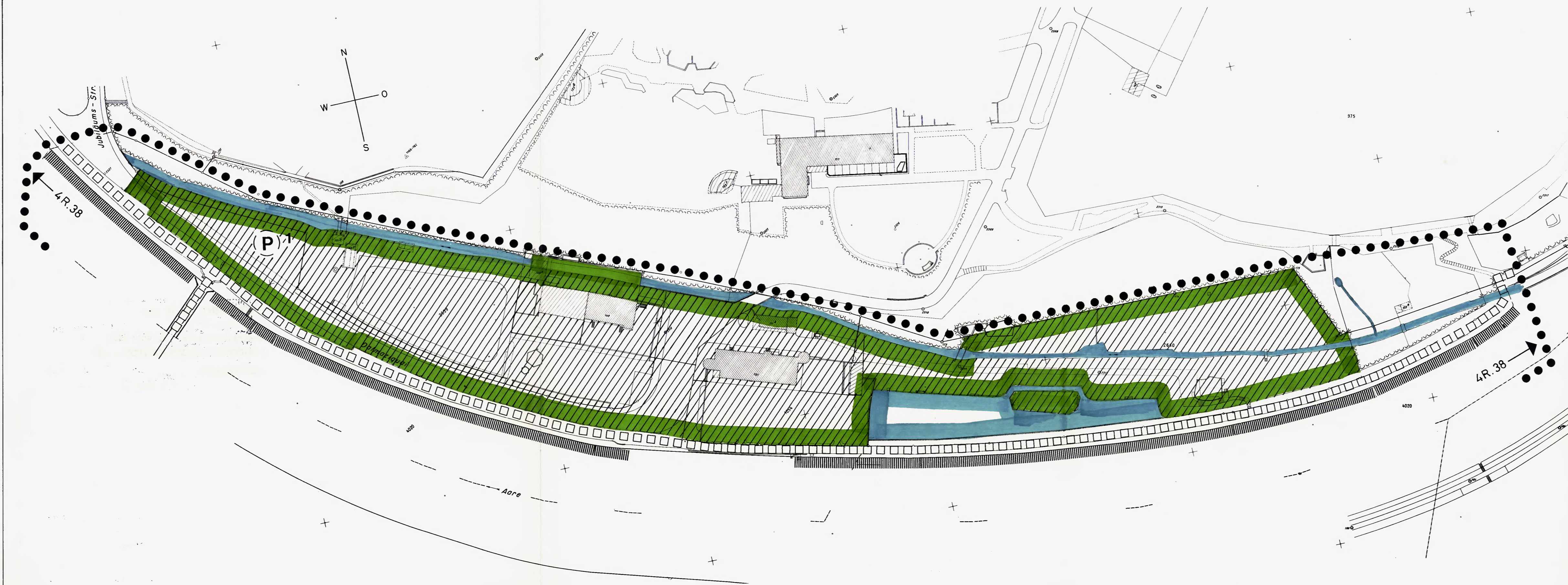
Die Stadtschreiberin

*[Signature]*

ANERKENNUNG DURCH DIE KANT. BAUDIREKTION

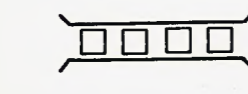
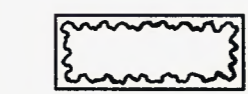
ANERKANNT als Uferschutzplan  
unter Vorbehalt des  
Beschlusses vom 26. April 1991  
BAUDIREKTION DES KANTONS BERN  
Die Direktorin:

*[Signature]*



### Legende

#### Hinweis



#### WIRKUNGSBEREICH

#### NUTZUNGSORDNUNG

Freifläche a

Wald

Gewässer

Bestehender Parkplatz

BESTIMMUNGEN NACH  
ART. 3 ff SFG

Überbautes Gebiet

Uferweg

Bestehend

Bestehende Brücke



1

4R.38

MASSNAHMEN ZUR ERHALTUNG NATURNÄHER UFERLANDSCHAFTEN UND ZU IHRER WIEDERHERSTELLUNG

Naturnahes Ufer

Hinweis auf Massnahmen im Realisierungsprogramm

Bezeichnung des Uferabschnittes im Richtplan