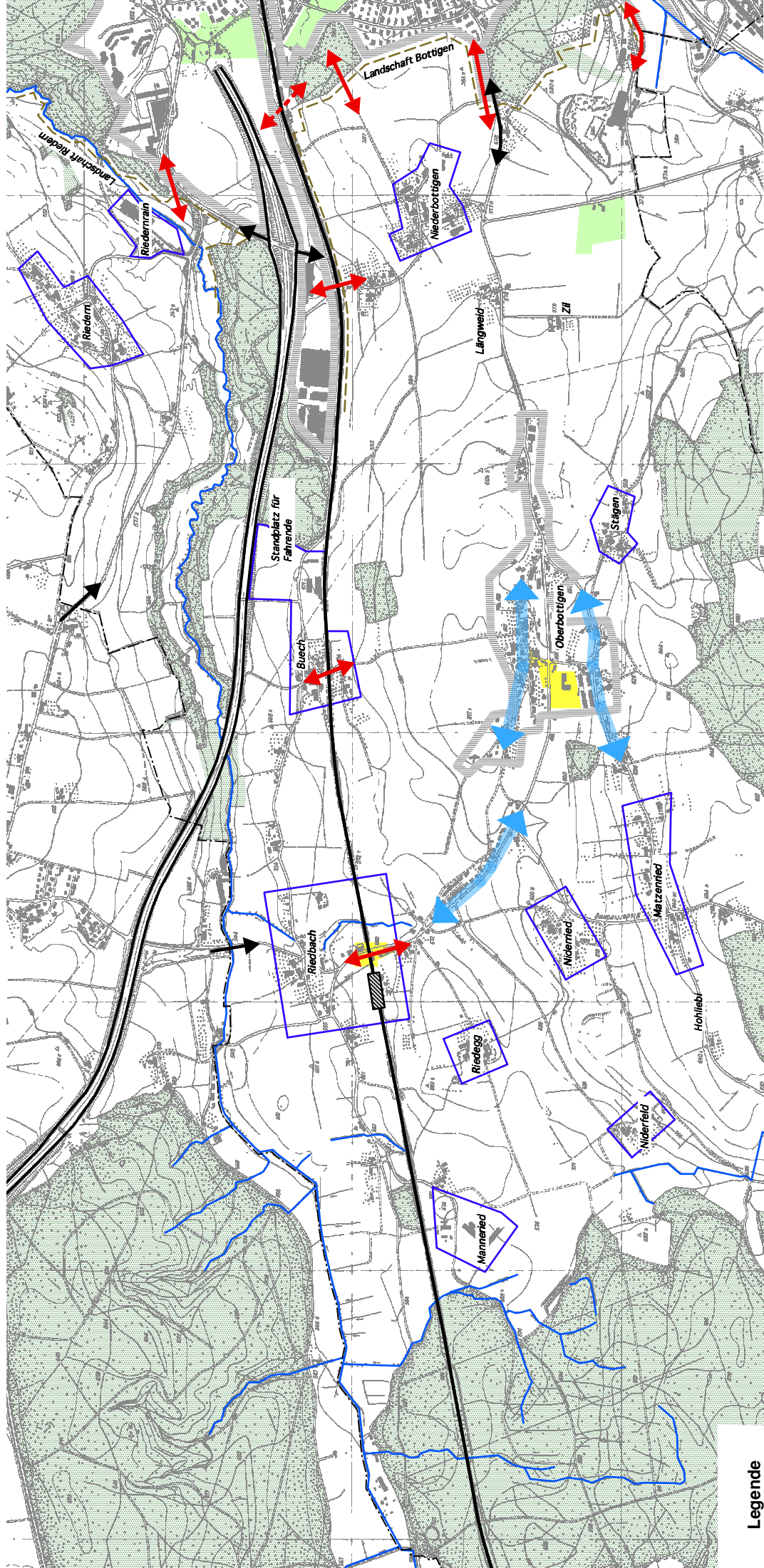
















Quartierplanung Stadtteil VI (Bümpliz/Bethlehem/Bottigen/Riedbach)

Analyse der bestehenden Struktur des Quartiers



Legende

-  Quartier / Dorf
-  Quartier / Dorfteil ohne Dorfsammenhang
-  Übergeordnete Strassenverbindung
-  Eisenbahnlinie mit Haltestelle
-  Zentrum
-  Siedlungsprägendes Grün
-  Gliederung
-  Zugang
-  funktionierende Quartier-Verbindung
-  fehlende Quartier-Verbindung
-  Wald
-  Gewässer
-  Siedlungsgrenze
-  Gemeindegrenze

