

Richtprojekt  
Weltpoststrasse Nord

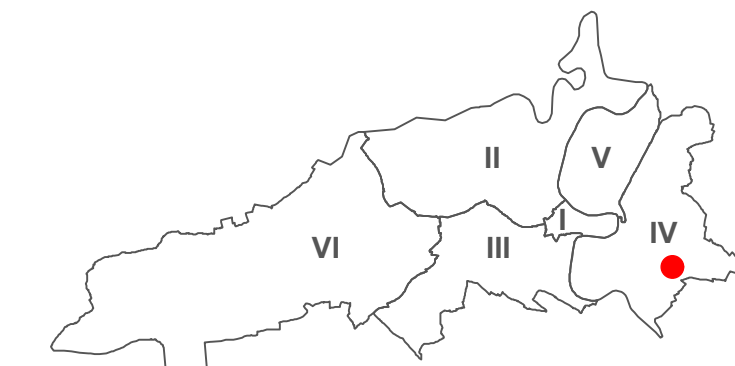


Plan Nr. 1446 / 2  
Datum 04.12.2014  
Massstab 1 : 500 / 1 : 100

Stadtplaner Mark Werren

*M. Werren*

Format 147 / 30 cm  
Software PC / VectorWorks  
Plangrundlagen © Vermessungsamt der Stadt Bern 1857  
KGL Nr. LL / MN /  
Bearbeitung SPA K:/SPA/Geschäfte/Projekte/1837Egghölzli/Arten/Pläne.vwx  
Datei- Pfad



Genehmigungsvermerke

Mitwirkung: 19.02. - 21.03.2015  
Mitwirkungsbericht vom: 12.06.2015

BESCHLOSSEN DURCH DEN GEMEINDERAT AM:

Namens der Stadt Bern:

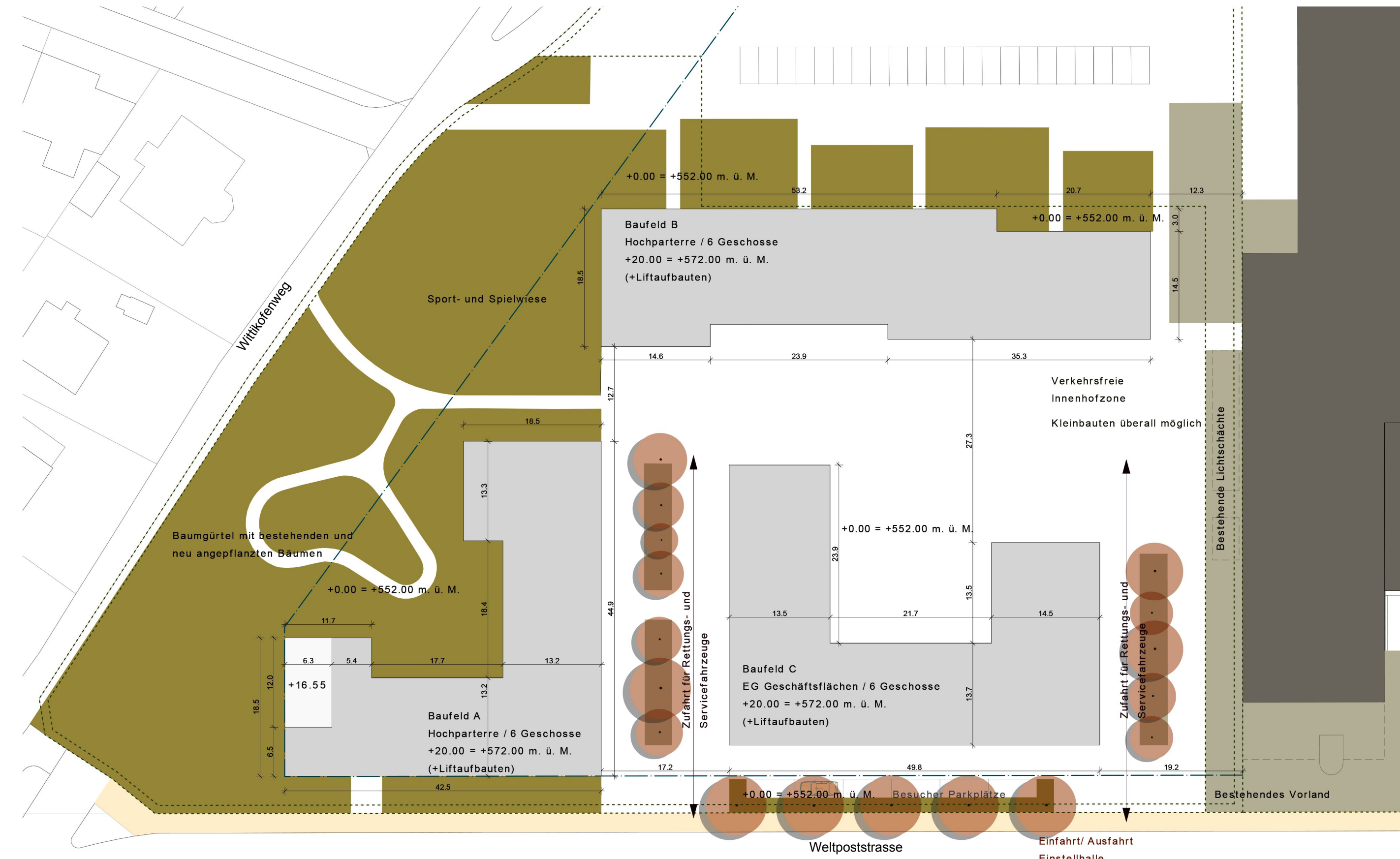
Der Stadtpräsident  
Alexander Tschäppät

Der Stadtschreiber  
Dr. Jürg Wichterern

GENEHMIGT DURCH DAS KANTONALE AMT FÜR GEMEINDEN UND RAUMORDNUNG.

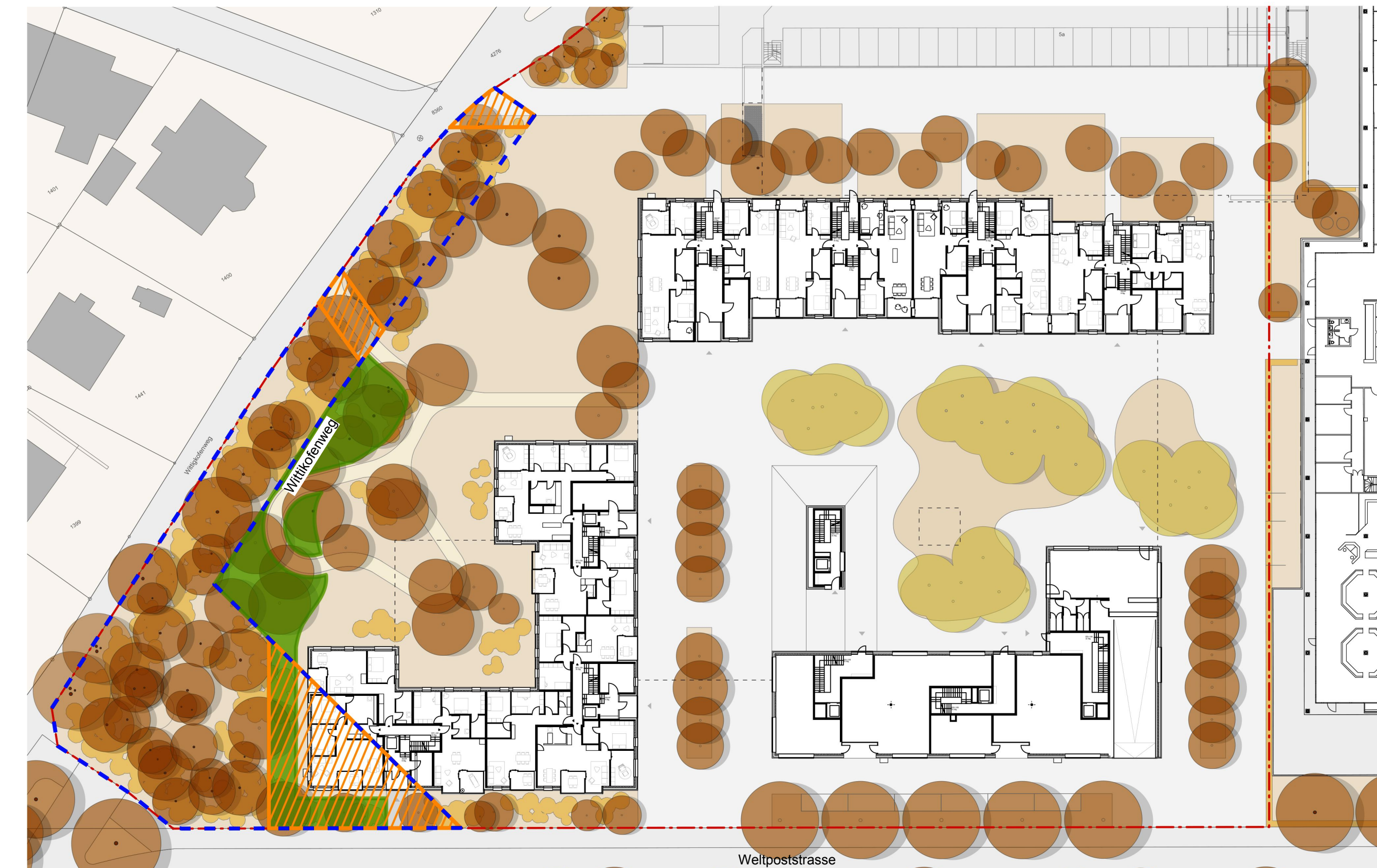
Stadt Bern  
Stadtplanungsamt  
Zieglerstrasse 62  
Postfach 3001 Bern  
T 031 321 70 10  
F 031 321 70 30  
E stadplanungsamt@bern.ch  
www.bern.ch/stadplanung

DAS INKRAFTTRETEN WIRD DURCH DEN GEMEINDERAT BESTIMMT.



Situation


- Perimeter
- Perimeter geschütztes Feldgehölz gemäss Luftbild  
Gesamtfläche = 1620m<sup>2</sup> (gem. Angabe SGB)
- Bereich Rodung geschütztes Feldgehölz  
Fläche ca. 380m<sup>2</sup>
- Bereich Ersatz geschütztes Feldgehölz  
Fläche ca. 380m<sup>2</sup>



Ersatzmassnahmen Hecken und Bäume



Fassade



Schnitt