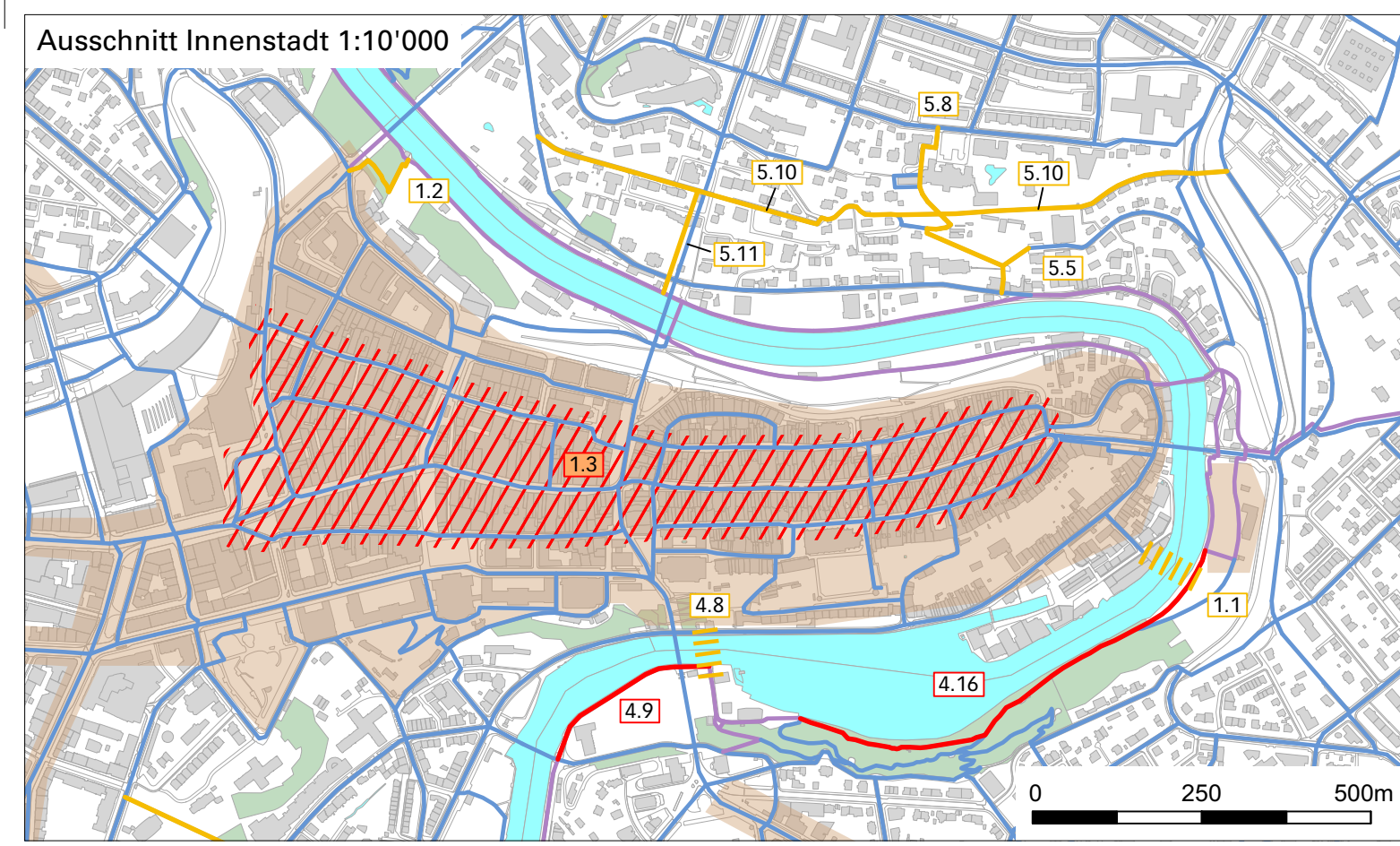


Richtplan Fussverkehr





Netzplan

Entwurf für die öffentliche Mitwirkung
 Massstab: 1:15'000 / 1:10'000
 Datum: April 2016








Legende

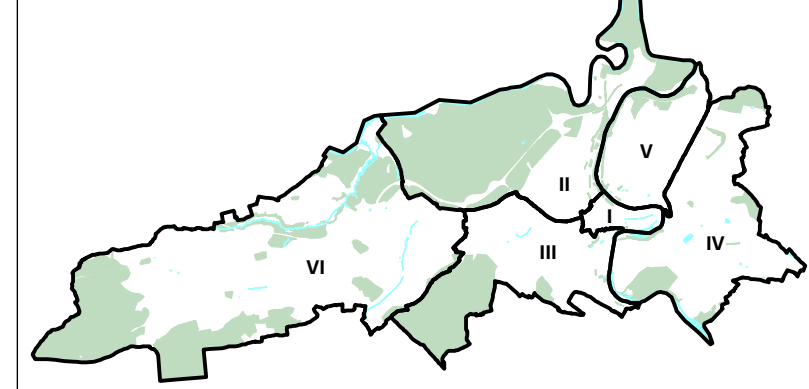
Richtpläneinhalte

-  Basissetz Fusswege bestehend
-  Massnahme 1. Priorität
-  Schlüsselprojekt
-  Massnahme 2. Priorität

Übergeordnete und orientierende Inhalte

-  publikumsintensive Achsen und Orte (Quartierzentren, Innenstadt, Bahnhöfe)
-  Wanderwege (Sachplan Kanton)
-  Perimeter Stadt Bern
-  Gewässer
-  Wald

Stadtteilgrenzen



Genehmigungsvermerk

Mitwirkung vom
Vorprüfung vom

Beschlossen durch den Gemeinderat der Stadt Bern am

Der Stadtpräsident: Der Stadtschreiber:

Die Richtigkeit dieser Angaben bescheinigt:

Bern, den Der Stadtschreiber:

GENEHMIGT DURCH DAS AMT FÜR GEMEINDEN UND RAUMORDNUNG

Bern, den

