

Zonenplan

Wylerringstrasse 27 / 29

Geringfügige Änderung

- Der Zonenplan beinhaltet:
- Änderung des Nutzungszonenplans
 - Änderung des Bauklassenplans
 - Änderung des Lärmempfindlichkeitsstufenplans
 - Änderung von Baulinien



Plan Nr. 1422/1
 Datum 18.12.2014
 Massstab 1 : 500

Stadtplaner Mark Werren

Format 84 / 30
 Software PC / VectorWorks
 Plangrundlagen © Vermessungsamt der Stadt Bern
 KGL-Nr. 4042
 Bearbeitung SPA JBa-if-NKI
 Datei- Pfad Q:\12_Geschaefte_SPA\02_Projekte_SPA\4042
 Wylerringstrasse\4042_Atelier\4042_Bearbeitung_Pläne



Genehmigungsvermerke

Änderung gemäss Art. 122 BauV

Öffentliche Auflage vom:	--
Publikation im Anzeiger Region Bern am:	--
Anzahl Einsprachen:	--
Einspracheverhandlung:	--
Erledigte Einsprachen:	--
Unerledigte Einsprachen:	--
Rechtsverwahrungen:	--

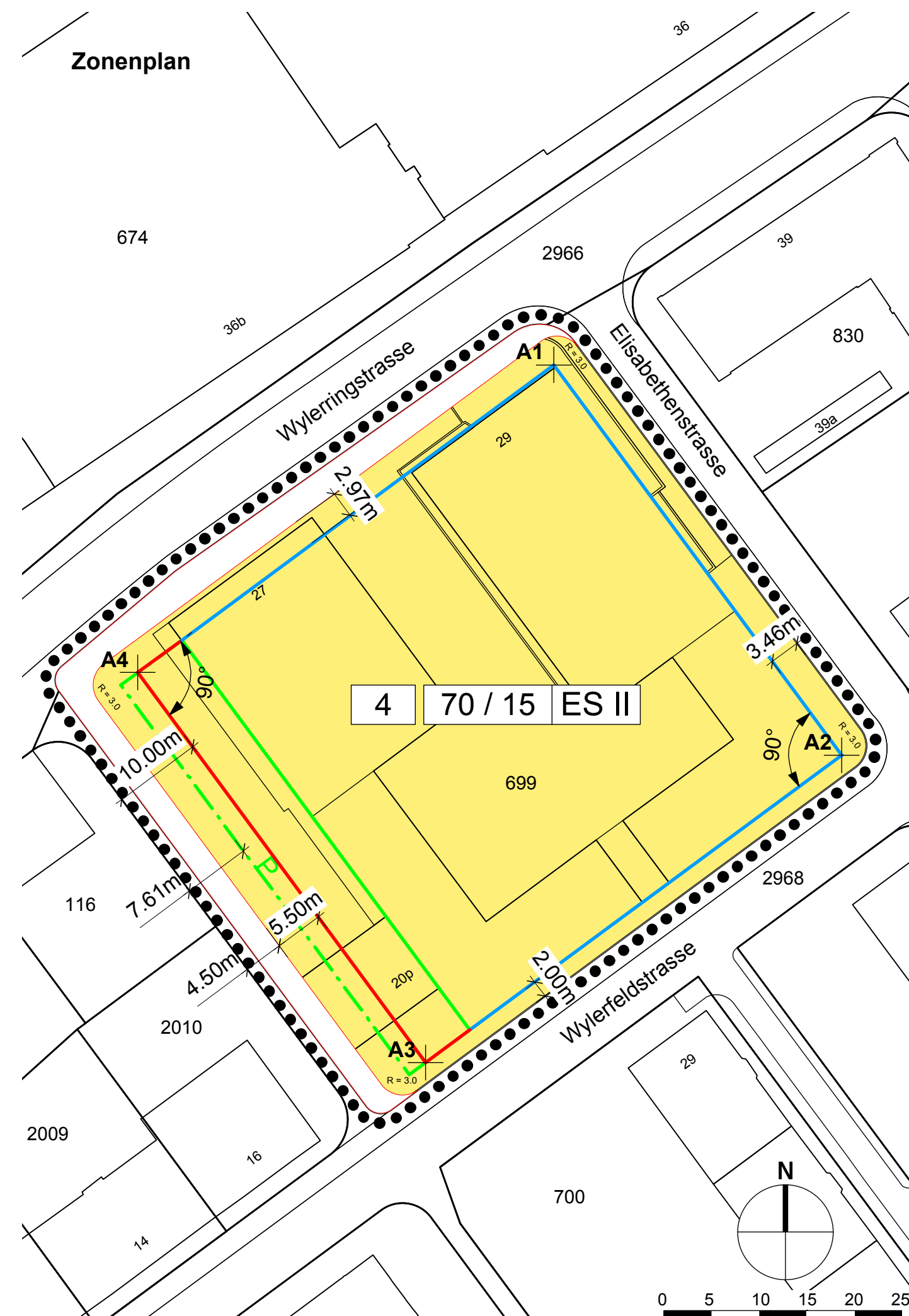
BESCHLOSSEN DURCH DEN GEMEINDERAT AM:

Namens der Stadt Bern:
Der Stadtpräsident Alexander Tschäppät
Der Stadtschreiber Dr. Jürg Wichter mann

GENEHMIGT DURCH DAS KANTONALE AMT FÜR GEMEINDEN UND RAUMORDNUNG.




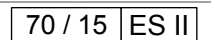



DAS INKRAFTTRETEN WIRD DURCH DEN GEMEINDERAT BESTIMMT.

Stadt Bern
 Stadtplanungsamt
 Zieglerstrasse 62
 Postfach 3001 Bern
 T 031 321 70 10
 F 031 321 70 30
 E stadtplanungsamt@bern.ch
 www.bern.ch/stadtplanung

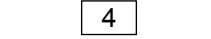

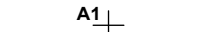


Legende

Festlegungen

-  Wirkungsbereich
-  Wohnzone (W)
-  Verkehrsanlage
-  Gebäudelänge / Gebäudetiefe | Lärmempfindlichkeitsstufe
-  Baulinie
-  Baulinie aufzuhebend
-  Spezialbaulinie aufzuhebend (P Parterrebaulinie)

Hinweise

-  Bauklasse 4
-  Baulinie genehmigt
-  Koordinatenpunkte

Koordinaten gemäss Bezugsrahmen LV03

	y	x
A1	600843.94m	201303.90m
A2	600876.56m	201259.66m
A3	600829.41m	201224.88m
A4	600796.83m	201269.05m