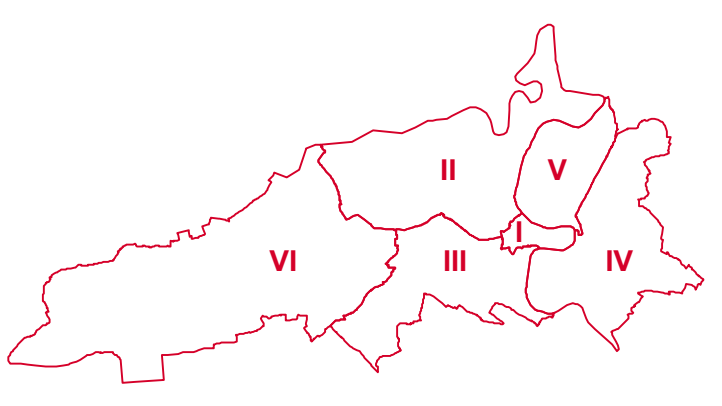


**Gewässerraumplan**  
**Detailplan 11**

Der Gewässerraumplan beinhaltet:  
 • Gewässerraum und dicht überbautes Gebiet

Plan Nr. 1461/2  
 Datum: 23.01.2018  
 Massstab: 1:2'000  
 Stadtplaner Mark Werren

Formel: ...  
 Datum: ...  
 Besetzung: ...  
 Besetzung: ...  
 Besetzung: ...  
 Besetzung: ...  
 Besetzung: ...



**Genehmigungsvermerke**

Mitwirkung: ...  
 Mitwirkungsbericht vom: ...  
 Vorprüfungsbericht: ...  
 Öffentliche Auflage vom: ...  
 Publikation im Anzeiger Region Bern am: ...  
 Publikation im Anzeiger am: ...

Anzahl Einsprachen: ...  
 Einsprachenbearbeitung: ...  
 Erfolgreiche Einsprachen: ...  
 Unzulässige Einsprachen: ...  
 Rechtsverfügungen: ...

Gemeinderatsbeschluss Nr.: ...  
 Stadtratsbeschluss vom: ...

**BESCHLOSSEN DURCH DIE STIMMBERECHTIGTEN AM:**  
 Ja: ...  
 Nein: ...

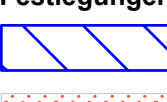



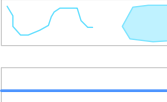




Namens der Stadt Bern:  
 Der Stadtpräsident: ...  
 Der Stadtschreiber: ...

GENEHMIGT DURCH DAS KANTONALE AMT FÜR GEMEINDEN UND RAUMORDNUNG.

**Stadt Bern**  
 Stadtplanungsamt  
 Ziegelstrasse 62  
 Postfach 3001 Bern  
 T 031 321 70 10  
 F 031 321 70 30  
 E stadplanungamt@bern.ch  
 www.bern.ch/stadtplanung

DER GEWÄSSERRAUMPLAN UND DIE ZUGEHÖRIGEN VORSCHRIFTEN DER  
 BAUORDNUNG TRETEN 60 TAGE NACH IHRER RECHTSKRÄFTIGEN  
 GENEHMIGUNG IN KRAFT.

**Legende**

- Festlegungen**  
 Gewässerraum  
 dicht überbautes Gebiet
- Hinweise**  
 Wohnzone, Wohnzone gemischt, Kernzone, Dienstleistungszone, Industrie- und Gewerbezone, Weierzone, Zonen für öffentliche Nutzungen, Zonen für private Bauten und Anlagen  
 Schutzzone A, B, C  
 Wald  
 Gewässer amtliche Vermessung  
 Gewässerschraun  
 eingedölte Gewässer  
 Sauberwasserkanal / Sauberwasserleitung / Leitung Wasserkraftwerk

