


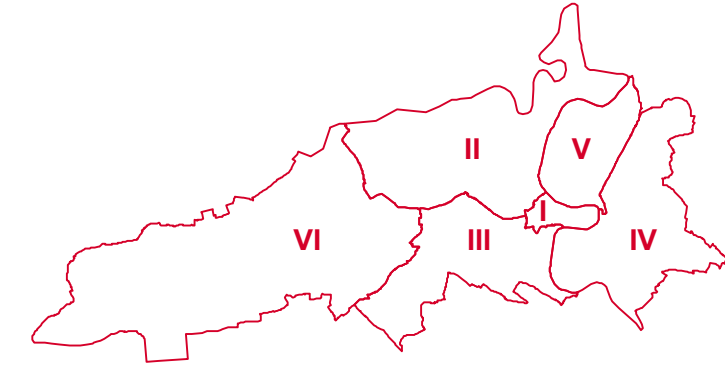
Gewässerraumplan
Detailplan 2

Der Gewässerraumplan beinhaltet:
 • Gewässerraum und dicht überbaute Gebiete

Plan Nr. 1461/2
 Datum: 23.01.2018
 Massstab: 1:2'000

Stadtplaner Mark Werren


 Funktel. 079 310 11 11
 E-Mail mark.werren@stadt.bern.ch
 Adresse Postfach 3001 Bern



Genehmigungsvermerke

Mitwirkung: ---
 Mitwirkungsbericht vom: ---
 Vorprüfungsbericht: ---
 Öffentliche Auflage vom: ---
 Publikation im Anzeiger Region Bern am: ---
 Publikation im Anzeiger am: ---

Anzahl Einsprachen: ---
 Einsprachenbearbeitung: ---
 Erfolgreiche Einsprachen: ---
 Unerledigte Einsprachen: ---
 Rechtsverfügungen: ---

Gemeinderatsbeschluss Nr.: ---
 Stadtratsbeschluss vom: ---










BESCHLOSSEN DURCH DIE STIMMBERECHTIGTEN AM:
 Ja: Nein:

Namens der Stadt Bern:
 Der Stadtpräsident: **Alex von Graffenried**
 Der Stadtschreiber: **Dr. Jörg Wichterle**

GENEHMIGT DURCH DAS KANTONALE AMT FÜR GEMEINDEN UND RAUMORDNUNG.

Stadt Bern
 Stadtplanungsamt
 Ziegelstrasse 62
 Postfach 3001 Bern
 T 031 321 70 10
 F 031 321 70 30
 E stadtplanungsamt@bern.ch
 www.bern.ch/stadtplanung

DER GEWÄSSERRAUMPLAN UND DIE ZUGEHÖRIGEN VORSCHRIFTEN DER
 BAUORDNUNG TRETEN 60 TAGE NACH IHRER RECHTSKRÄFTIGEN
 GENEHMIGUNG IN KRAFT.

- Legende**
-  Gewässerraum
 -  dicht überbautes Gebiet
 - Hinweise**
 -  Wohnzone, Wohnzone gemischt, Kernzone, Dienstleistungszone, Industrie- und Gewerbezone, Weiterzone, Zonen für öffentliche Nutzungen, Zonen für private Bauten und Anlagen
 -  Schutzzone A, B, C
 -  Wald
 -  Gewässer amtliche Vermessung
 -  Gewässerschraun
 -  eingedölte Gewässer
 -  Sauberwasserkanal / Sauberwasserleitung / Leitung Wasserkraftwerk

