

Mitwirkung:	---
Mitwirkungsbericht vom:	---
Vorprüfungsbericht:	---
Öffentliche Auflage vom:	---
Publikation im Anzeiger Region Bern am:	---
Publikation im Amtsblatt am:	---
Anzahl Einsprachen:	---
Einspracheverhandlung:	---
Erfolgte Einsprachen:	---
Un erledigte Einsprachen:	---
Rechtsverhandlungen:	---
Gemeinderatsbeschluss Nr.:	---
Stadtratsbeschluss vom:	---
BESCHLOSSEN DURCH DIE STIMMBERECHTIGTEN AM:	
Ja:	Nein
Namens der Stadt Bern:	
Der Stadtpräsident	Der Stadtschreiber
Alex von Graffenried	Dr. Jörg Wöhrmann

**Gewässerraumplan
Detailplan 4**

Der Gewässerraumplan beinhaltet:

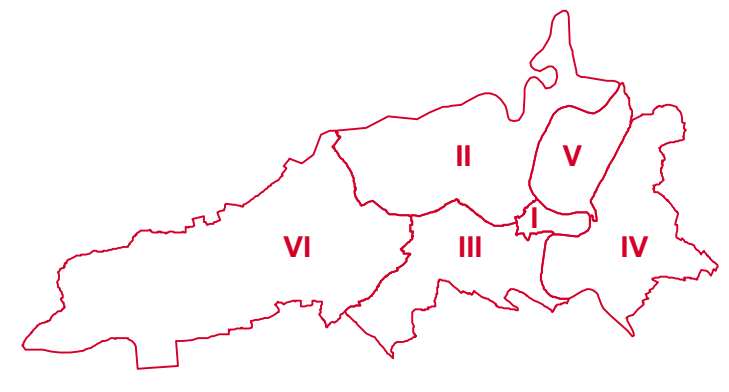
- Gewässerraum und dicht überbautes Gebiet

Plan Nr. 1461/2
Datum 23.01.2018
Massstab 1:2'000

Stadtplaner Mark Werren

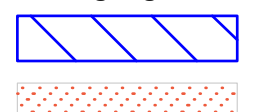
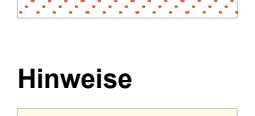









Formel:  **Stadt Bern**
 Adresse: **Stadtplanungsamt**
 Postfach 3001 Bern
 Telefon: T 031 321 70 10
 Telefax: F 031 321 70 30
 E-Mail: stadtplanungsamt@bern.ch
 Web: www.bern.ch/stadtplanung



GENEHMIGT DURCH DAS KANTONALE AMT FÜR GEMEINDEN UND RAUMORDNUNG.

DER GEWÄSSERRAUMPLAN UND DIE ZUGEHÖRIGEN VORSCHRIFTEN DER BAUORDNUNG TRETEN 60 TAGE NACH IHRER RECHTSKRÄFTIGEN GENEHMIGUNG IN KRAFT.

- Legende**
- Festlegungen**
-  Gewässerraum
 -  dicht überbautes Gebiet
- Hinweise**
-  Wohnzone, Wohnzone gemischt, Kernzone, Dienstleistungszone, Industrie- und Gewerbezone, Weilerzone, Zonen für öffentliche Nutzungen, Zonen für private Bauten und Anlagen
 -  Schutzzone A, B, C
 -  Wald
 -  Gewässer amtliche Vermessung
 -  Gewässerachsen
 -  eingedolte Gewässer
 -  Sauberrwasserkanal / Sauberrwasserleitung / Leitung Wasserkraftwerk

