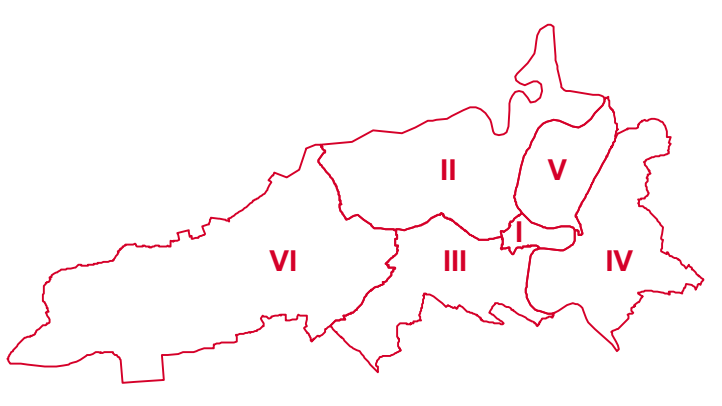


**Gewässerraumplan**  
**Detailplan 9**

Der Gewässerraumplan beinhaltet:  
 • Gewässerraum und dicht überbaute Gebiete

Plan Nr. 1461/2  
 Datum: 23.01.2018  
 Massstab: 1:2'000

Stadtplaner Mark Werren  
  
 Formel: ...  
 Datum: ...  
 Zeichnung: ...  
 Baujahr: ...  
 Blatt: ...



**Genehmigungsvermerke**

Mitwirkung: ...  
 Mitwirkungsbericht vom: ...  
 Vorprüfungsbericht: ...  
 Öffentliche Auflage vom: ...  
 Publikation im Anzeiger Region Bern am: ...  
 Publikation im Anzeiger am: ...

Anzahl Einsprachen: ...  
 Einsprachenbehandlung: ...  
 Erfolgreiche Einsprachen: ...  
 Unzulässige Einsprachen: ...  
 Rechtsverwahrungen: ...

Gemeinderatsbeschluss Nr.: ...  
 Stadtratsbeschluss vom: ...




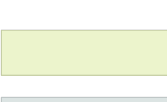





**BESCHLOSSEN DURCH DIE STIMMBERECHTIGTEN AM:**  
 Ja:  Nein:

Namens der Stadt Bern:  
 Der Stadtpräsident: **Dr. Jörg Wietliemsch**  
 Alec von Graffenried

GENEHMIGT DURCH DAS KANTONALE AMT FÜR GEMEINDEN UND RAUMORDNUNG.

**Stadt Bern**  
 Stadtplanungsamt  
 Ziegelstrasse 62  
 Postfach 3001 Bern  
 T 031 321 70 10  
 F 031 321 70 30  
 E [stadtplanung@bern.ch](mailto:stadtplanung@bern.ch)  
[www.bern.ch/stadtplanung](http://www.bern.ch/stadtplanung)

DER GEWÄSSERRAUMPLAN UND DIE ZUGEHÖRIGEN VORSCHRIFTEN DER  
 BAUORDNUNG TRETEN 60 TAGE NACH IHRER RECHTSKRÄFTIGEN  
 GENEHMIGUNG IN KRAFT.

- Legende**
-  Gewässerraum
  -  dicht überbautes Gebiet
  - Hinweise**
  -  Wohnzone, Wohnzone gemischt, Kernzone, Dienstleistungszone, Industrie- und Gewerbezone, Wasserzone, Zonen für öffentliche Nutzungen, Zonen für private Bauten und Anlagen
  -  Schutzzone A, B, C
  -  Wald
  -  Gewässer amtliche Vermessung
  -  Gewässerschraun
  -  eingedölte Gewässer
  -  Sauberwasserkanal / Sauberwasserleitung / Leitung Wasserkraftwerk

