



Gewässerraumplan Detailplan 10

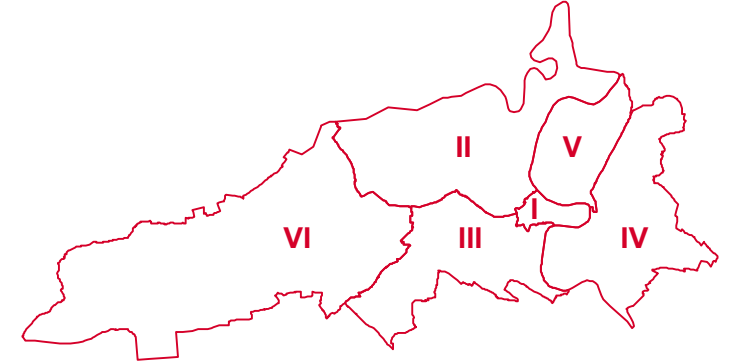
Der Gewässerraumplan beinhaltet:

- Gewässerraum und dicht überbaute Gebiete

Plan Nr. 1461/2
 Datum 23.01.2018
 Massstab 1 : 2'000

Stadtplaner Mark Werren

 Format versprochen
 Software PC / VectorWorks
 Programmieren © Verwaltungsverwaltung der Stadt Bern, Stand 2016
 KGL-Nr. 4146
 Bearbeitung SPA Kuba / MGG / MGG
 Date: Pld C:\1202_Livestock\plan\kalkulier02_Planer\4146_Gewässer_Net_0102018.rvt



Genehmigungsvermerke

Mitwirkung: --
 Mitwirkungsbericht vom: --
 Vorprüfungsbericht: --
 Öffentliche Auflage vom: --
 Publikation im Anzeiger Region Bern am: --
 Publikation im Amtsblatt am: --

Anzahl Einsprachen: --
 Einspracheverhandlung: --
 Erledigte Einsprachen: --
 Unerledigte Einsprachen: --
 Rechtsverwahrungen: --

Gemeinderatsbeschluss Nr.: --
 Stadtratsbeschluss vom: --

BESCHLOSSEN DURCH DIE STIMMBERECHTIGTEN AM:
 Ja: Nein:

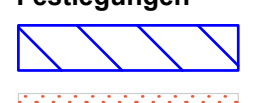








Namens der Stadt Bern:
Der Stadtpräsident **Der Stadtschreiber**
 Alec von Graffenried Dr. Jürg Wichermann

GENEHMIGT DURCH DAS KANTONALE AMT FÜR GEMEINDEN UND RAUMORDNUNG.

Stadt Bern
 Stadtplanungsamt
 Zieglerstrasse 62
 Postfach 3001 Bern
 T 031 321 70 10
 F 031 321 70 30
 E stadtplanungsamt@bern.ch
www.bern.ch/stadtplanung

DER GEWÄSSERRAUMPLAN UND DIE ZUGEHÖRIGEN VORSCHRIFTEN DER
 BAUORDNUNG TRETEN 60 TAGE NACH IHRER RECHTSKRÄFTIGEN
 GENEHMIGUNG IN KRAFT.

Legende

- Festlegungen**
-  Gewässerraum
 -  dicht überbautes Gebiet
- Hinweise**
-  Wohnzone, Wohnzone gemischt, Kernzone, Dienstleistungszone, Industrie- und Gewerbezone, Weiterzone, Zonen für öffentliche Nutzungen, Zonen für private Bauten und Anlagen
 -  Schutzzone A, B, C
 -  Wald
 -  Gewässer amtliche Vermessung
 -  Gewässerrachsen
 -  eingedolte Gewässer
 -  Sauberwasserkanal / Sauberwasserleitung / Leitung Wasserkraftwerk
(nach Gewässer nach Wasserbesitz)

