

Gemeinde	Bern	Dossier-Datum	22.05.2018
Erfüllungspflichtige	Stadt Bern	Revidiert	
Gewässernummer	37	Projekt-Nr.	599070
Gewässer	Aare		
Plan-Nr.	0709_R4_WBP_11	Format	60 / 168
Datum	Rev. 22.05.2018	Gez. / Freigabe	wrs_dw / tw

Hochwasserschutz Aare Bern
Gebietsschutz Quartiere an der Aare

Situation und Schnitte 1:500/1:100
KM 30.400 bis 31.000
Altenberg (R4) / Schütte (L8)

Projektverfassende

Generalplanerteam HWS Aarebogen:
p.A.

Emch+Berger AG Bern
Seestrasse 1
CH-3700 Solothurn
Tel. +41 33 650 75 75
www.emchberger.ch

Emch+Berger

IUB Engineering
Bsp. Ing. ETH SA, Flussbuch

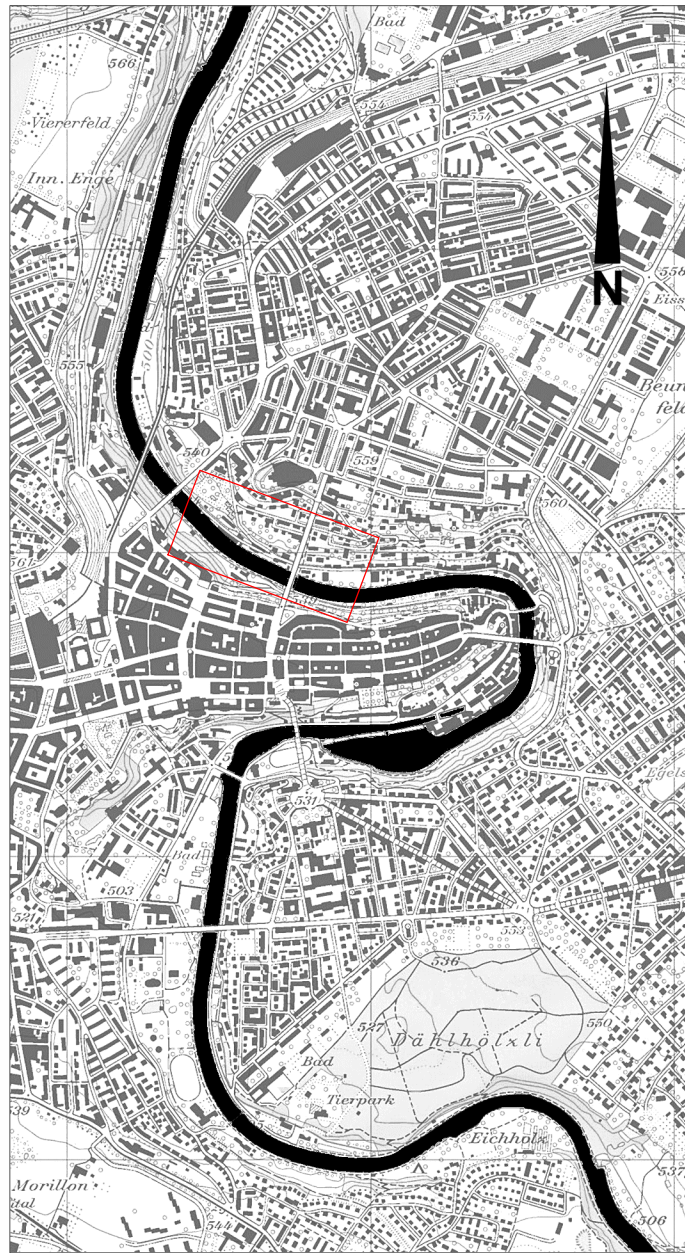
Flussbau AG SAH
Bsp. Ing. ETH SA, Flussbuch

Rolf Mühlethaler
Architekt BSA BSA






W+S
Landschaftsarchitekten AG

Wasserbauplan genehmigung:

Übersicht



Legende Signaturen

-  Hochwasserschutz (HWS) mit Mauer
-  Durchgang Mauer: HWS mit mobilen Sperren
-  Pumpwerk HWS-Drainage und Siedlungsentwässerung (Neubau oder Umbau)
-  Bestehende Uferlinie
-  Abbruch

