



Tiefbauamt
Stadt Bern

Oberingenieurkreis II
Bau-, Verkehrs- und
Energieleitung
des Kantons Bern
Tiefbauamt

Wasserbauplan
Beilage C.2.6

Gemeinde	Bern	Dossier-Datum	22.05.2018
Erfüllungsbehörde	Stadt Bern	Revidiert	
Gewässernummer	37	Projekt-Nr.	599070
Gewässer	Aare		
Plan-Nr.	0709_R4_WBP_10	Format	60 / 168
Datum	22.05.2018	Gez. / Freigabe	w+s_dw / tw

Hochwasserschutz Aare Bern Gebietsschutz Quartiere an der Aare

Situation und Schnitte 1:500/1:100
KM 29.750 bis 30.400
Altenberg (R4) / Langmauer (L7)

Projektverfassende

Generalplanarbeitsamt HWS Aarebogen
G.A.

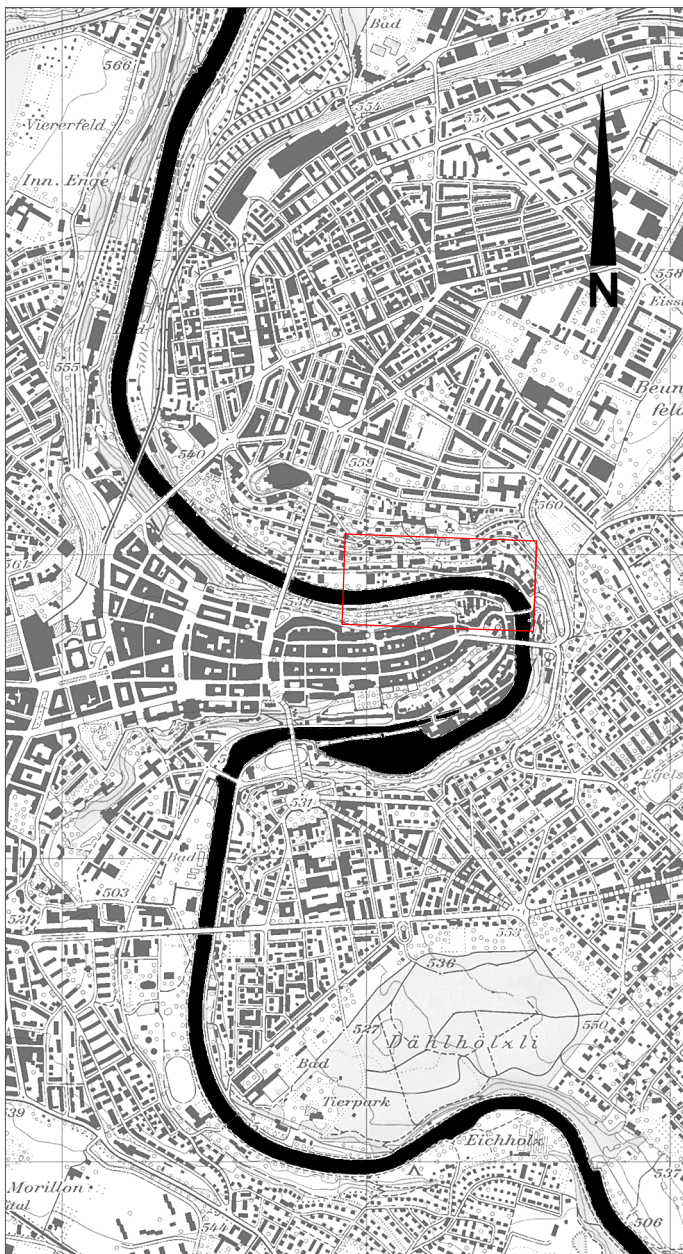
Emch+Berger AG Bern
Seestrasse 7
CH-3700 Spiez
Tel. +41 33 650 75 75
www.emchberger.ch



Rolf Mühlethaler
Architekt BSA SIA
www.muehlethaler.ch
Landschaftsarchitekten AG

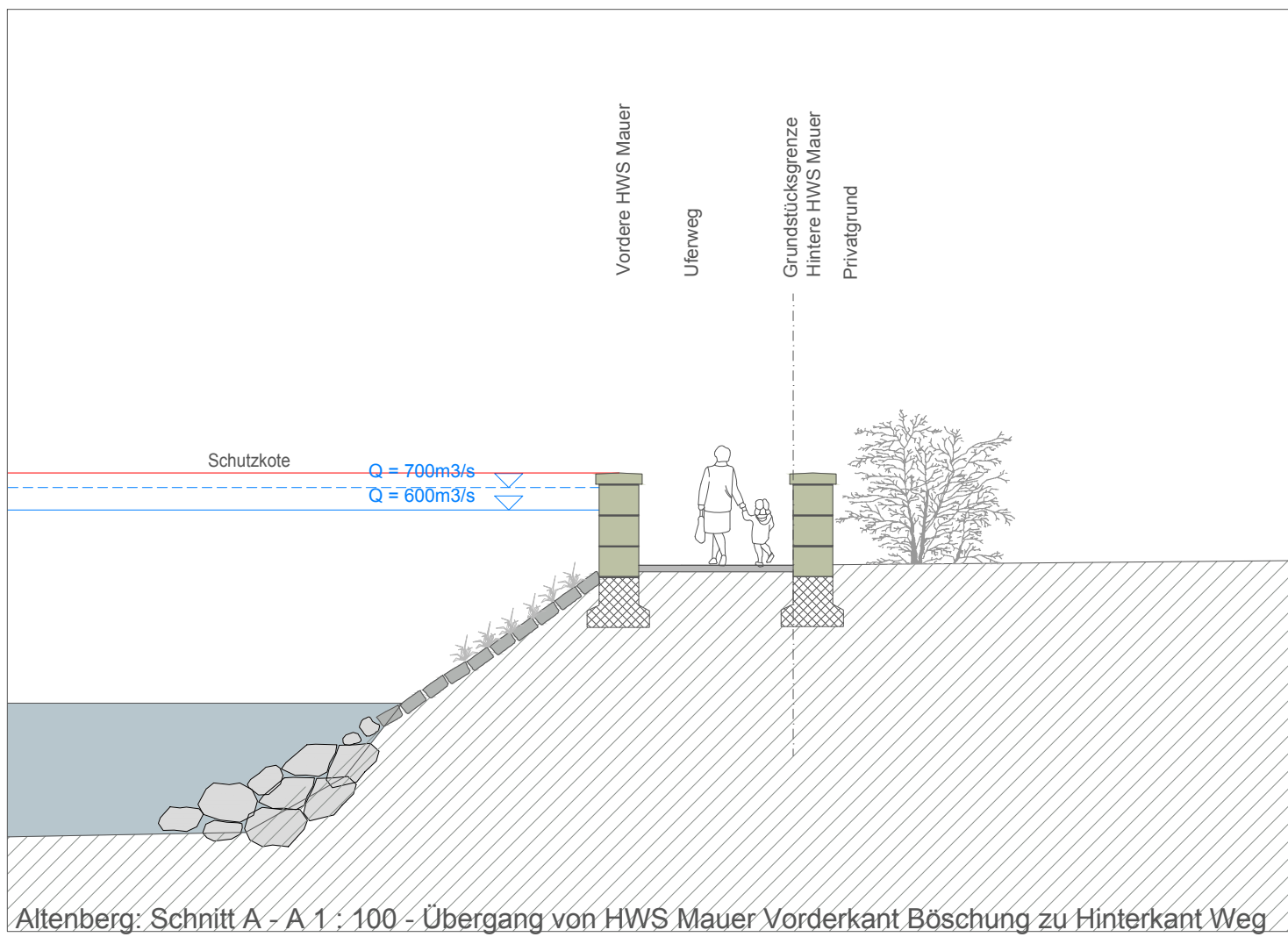
Wasserbauplanungsbemerkung:

Übersicht

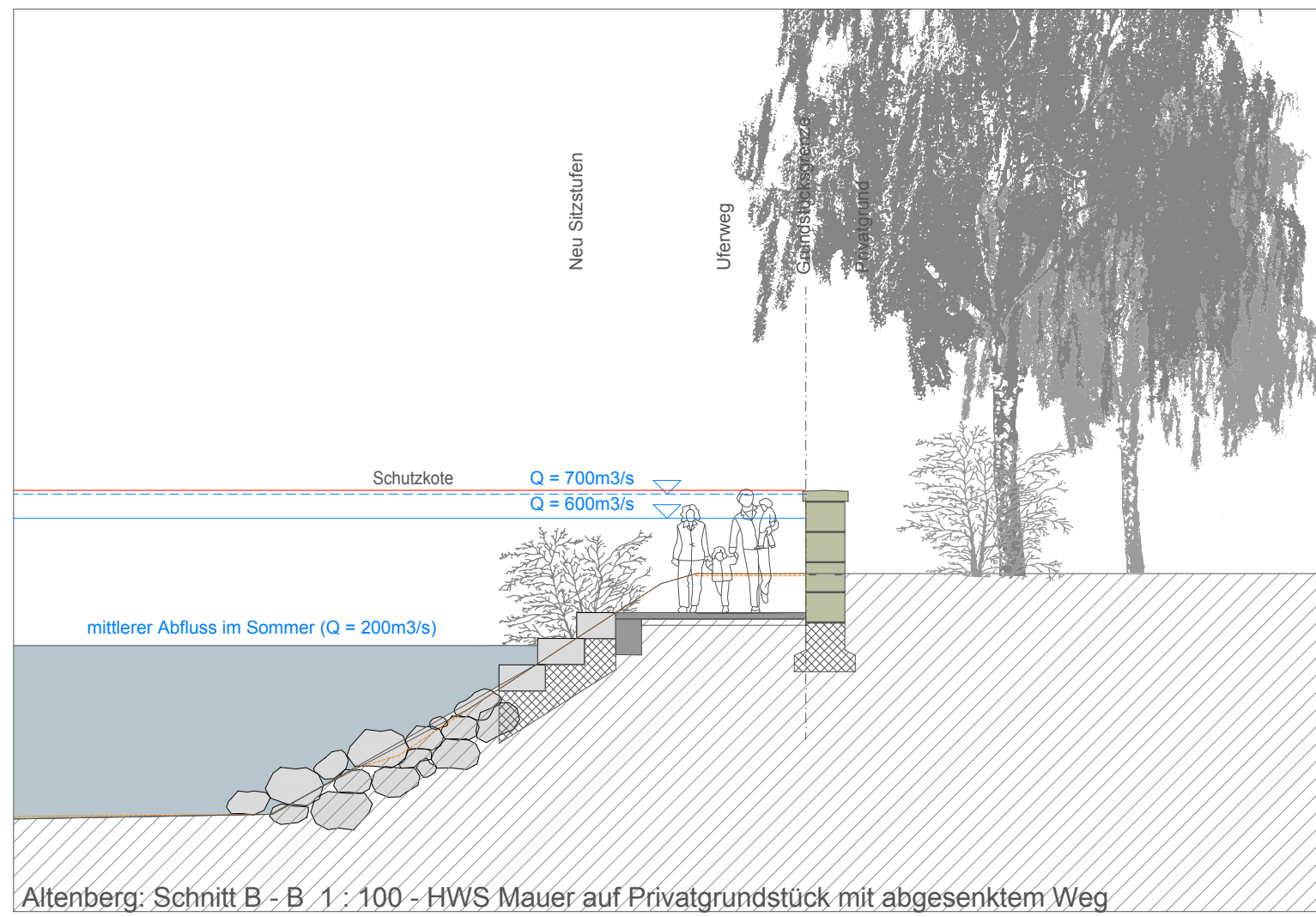


Legende Signaturen

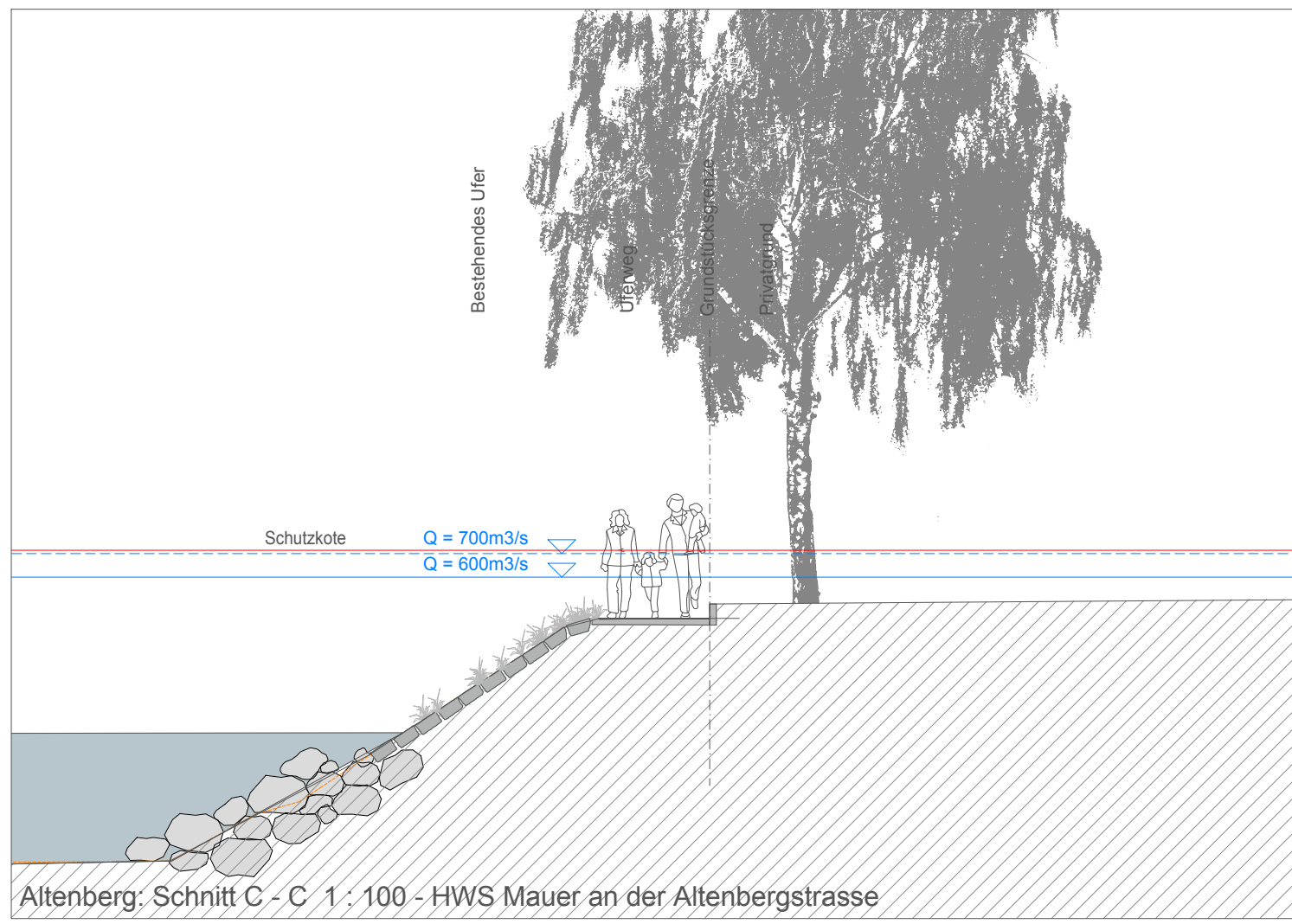
- Hochwasserschutz (HWS) mit Mauer
- Durchgang Mauer: HWS mit mobilen Sperren
- Pumpwerk HWS-Drainage und Siedlungsentwässerung (Neubau oder Umbau)
- Geländeanpassung
- Bestehende Uferlinie
- Abbruch



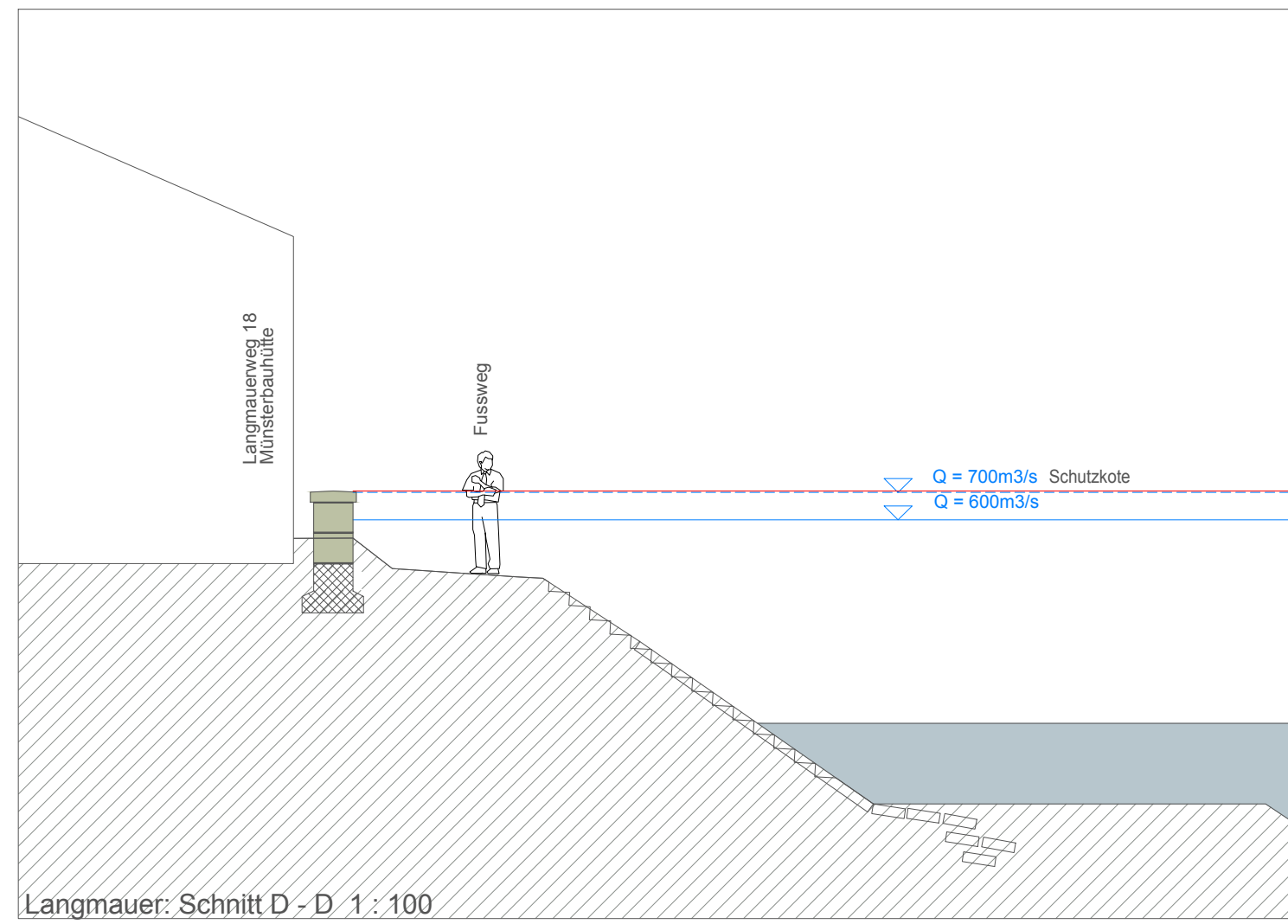

Altenberg: Schnitt A - A 1 : 100 - Übergang von HWS Mauer Vorderkante Böschung zu Hinterkante Weg



Altenberg: Schnitt B - B 1 : 100 - HWS Mauer auf Privatgrundstück mit abgesenktem Weg



Altenberg: Schnitt C - C 1 : 100 - HWS Mauer an der Altenbergstrasse



Langmauer: Schnitt D - D 1 : 100

