




Zonenplan Uni Muesmatt

Geringfügige Änderung der
baurechtlichen Grundordnung

Der Zonenplan beinhaltet:

- Änderung des Nutzungszonenplans 1976,
Stand Mai 2019
- Änderung der Bauordnung 2006,
Stand August 2019



Plan Nr. 1474/1
 Datum 18.02.2020
 Massstab 1 : 2000

Stadtplaner Mark Werren

Format 840 / 297
 Software PC / VectorWorks
 Plangrundlagen AV © Geoinformation Stadt Bern / Stand Mai 2019
 KGL-Nr. 4214
 Bearbeitung SPA AB6 // JLe / SSI / MST
 Dateiname 4214_ZP_Balzerstr_Gertrud-Wokerstr_MSt_20200218.vwx



Genehmigungsvermerke

Änderung gemäss Art. 122 BauV

Öffentliche Auflage: -
 Publikation im Anzeiger Region Bern: -

Einsprachen: -
 Einspracheverhandlung: -
 Erledigte Einsprachen: -
 Unerledigte Einsprachen: -
 Rechtsverwahrungen: -

Beschlossen durch den Gemeinderat: -
 Publikation nach Art. 122 Abs. 8 BauV: -

Namens der Stadt Bern:

Der Stadtpräsident
 Alec von Graffenried

Der Stadtschreiber
 Dr. Jürg Wichtermann

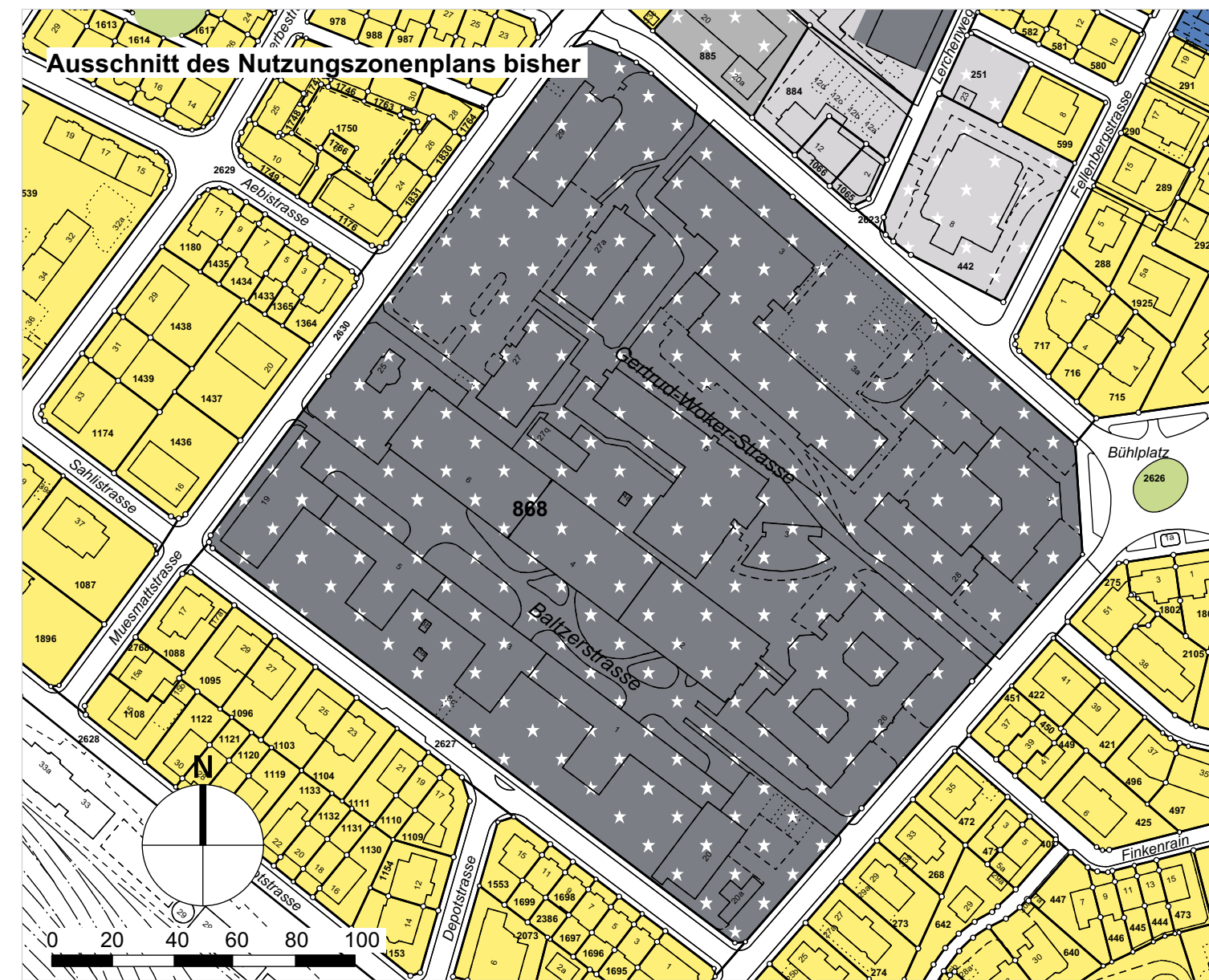
Genehmigt durch das Amt für Gemeinden und Raumordnung des Kantons Bern:

Die Änderung des Nutzungszonenplans der Stadt Bern tritt am Tag nach der Publikation ihrer Genehmigung in Kraft.









Stadt Bern

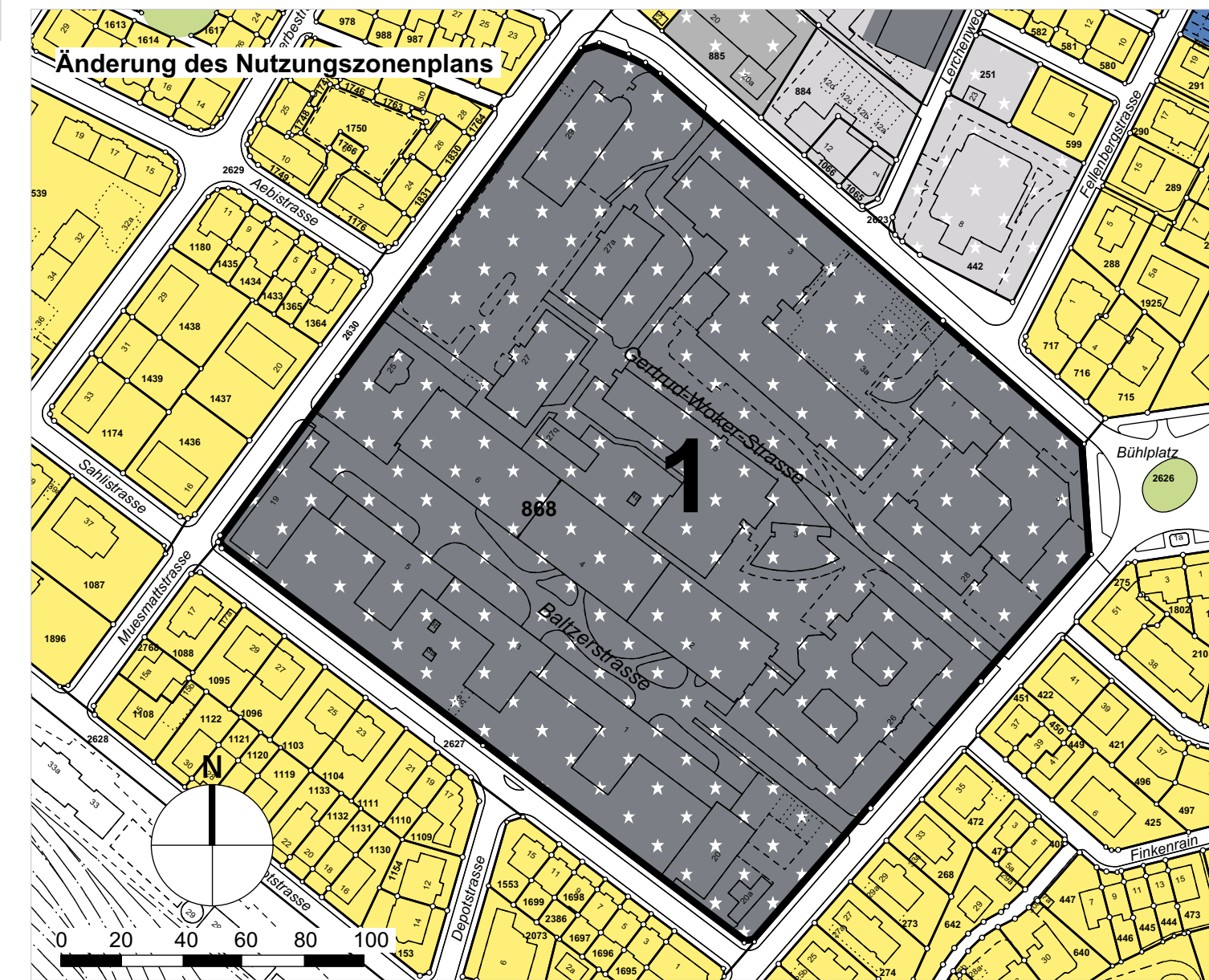
Stadtplanungsamt
 Zieglerstrasse 62
 Postfach 3001 Bern

Telefon 031 321 70 10
 stadtplanungsamt@bern.ch
 www.bern.ch/stadtplanung












Legende

-  Wohnzone (W)
-  Dienstleistungszone (D)
-  Zone für öffentliche Nutzungen Freifläche A (FA)
-  Zone für öffentliche Nutzungen Freifläche B (FB)
-  Zone für öffentliche Nutzungen Freifläche D (FD)
-  Zone für private Bauten und Anlagen im allgemeinen Interesse B (FB*)
-  Zone für private Bauten und Anlagen im allgemeinen Interesse D (FD*)
-  Verkehrsanlagen



Legende

- Festlegungen**
-  Zone für private Bauten und Anlagen im allgemeinen Interesse Freifläche FD*
- Hinweise**
-  Wohnzone (W)
 -  Dienstleistungszone (D)
 -  Zone für öffentliche Nutzungen Freifläche A (FA)
 -  Zone für öffentliche Nutzungen Freifläche B (FB)
 -  Zone für öffentliche Nutzungen Freifläche D (FD)
 -  Zone für private Bauten und Anlagen im allgemeinen Interesse B (FB*)
 -  Zone für private Bauten und Anlagen im allgemeinen Interesse D (FD*)
 -  Verkehrsanlagen