

Gewässerraumplan Detailplan 10

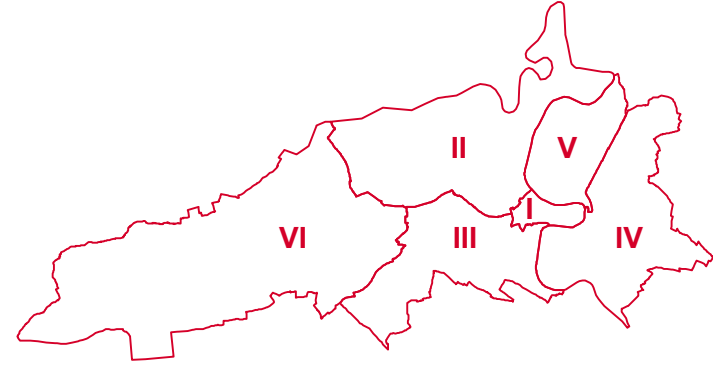
Der Gewässerraumplan beinhaltet:

- Gewässerraum und dicht überbaute Gebiete

Plan Nr. 1461/2
 Datum 17.10.2019
 Massstab 1 : 2'000

Stadtplaner Mark Werren

Formel verschieden
 Software PC / VectorWorks
 Projektanliegen © Vermessungsamt der Stadt Bern, Stand 2016
 KGL-Nr. 4146 Linienprojekt
 Bearbeitung SPA Kolar / Chou / Mäder / MG / MSZ / SSZ
 Datum: Plad 01/2022_Linienprojekt4146/Detail10_Planer
 4146_Gewässerraum_2019_1018.rvt



Genehmigungsvermerke

Mitwirkung: 08.03.2018 - 06.04.2018
 Mitwirkungsbericht: 13.09.2019
 Vorprüfungsbericht: 26.04.2019
 Öffentliche Auflage: 14.11.2019 - 20.01.2020
 Publikation im Anzeiger Region Bern: 04.12.2019

Einsprachen: -
 Einspracheverhandlung: -
 Erfolgte Einsprachen: -
 Unerledigte Einsprachen: -
 Rechtsverwarungen: -

Gemeinderatsbeschluss Nr.: -
 Stadtratsbeschluss Nr.: -
 Beschlossen durch die Stimmberechtigten: Ja: -, Nein: -

Namens der Stadt Bern:

Der Stadtpräsident
 Alec von Graffenried

Der Stadtschreiber
 Dr. Jürg Wichtermann

Genehmigt durch das Amt für Gemeinden und Raumordnung des Kantons Bern:



Stadt Bern

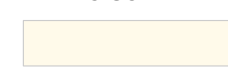



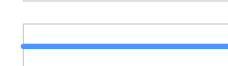


Stadtplanungsamt
 Zieglerstrasse 62
 Postfach 3001 Bern

Telefon 031 321 70 10
 stadtplanungsamt@bern.ch
 www.bern.ch/stadtplanung

Das Inkrafttreten wird durch den Gemeinderat bestimmt.

Legende

Festlegungen
 Gewässerraum
 Gewässerraum, dicht überbaut

Hinweise
 Wohnzone, Wohnzone gemischt, Kernzone, Dienstleistungszone, Industrie- und Gewerbezone, Weiterzone, Zonen für öffentliche Nutzungen, Zonen für private Bauten und Anlagen
 Schutzzone A, B, C
 Wald
 Gewässer amtliche Vermessung
 Gewässerachsen
 eingedolte Gewässer
 Sauberwasserkanal / Sauberwasserleitung / Leitung Wasserkraftwerk
Nach Gewässernachweis

