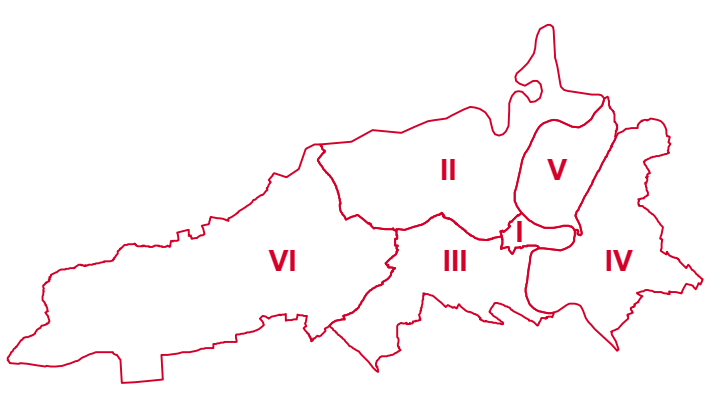


Gewässerraumplan
Detailplan 11

Der Gewässerraumplan beinhaltet:
 • Gewässerraum und dicht überbaute Gebiete

Plan Nr. 1461/2
 Datum: 17.10.2019
 Massstab: 1:2'000
 Stadtplaner Mark Werren

M. Werren
 Vorstand
 Bern, PC Werren
 3000 Bern, Schweiz
 Telefon: +41 78 251 1111
 E-Mail: mark.werren@stad.bern.ch



Genehmigungsvermerke
 Mithwirkung: 08.03.2018 - 06.04.2018
 Vorprüfungbericht: 13.09.2018
 Öffentliche Auflage: 25.04.2019
 Publikation im Anzeiger Region Bern: 14.11.2019 - 20.01.2020
 04.12.2019


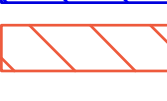
Einsprachen: -
 Einspracheverhandlung: -
 Erfolgreiche Einsprachen: -
 Unerledigte Einsprachen: -
 Rechtsverwaltungen: -








Gemeinderatsbeschluss Nr.: -
 Stadtratsbeschluss Nr.: -
 Beschlössen durch die Stimmberechtigten: Ja - Nein -

Namens der Stadt Bern:
 Der Stadtpräsident
 Alec von Grafenried
 Dr. Jürg Wichterlmann

Genehmigt durch das Amt für Gemeinden und Raumordnung des Kantons Bern:

Stadt Bern
 Stadtplanungsamt
 Zolliwilstrasse 52
 Postfach 3001 Bern
 Telefon 031 321 70 10
 stadtplanung@stad.bern.ch
 www.bern.ch/stadtplanung

Legende
Festlegungen
 Gewässerraum
 Gewässerraum, dicht überbaut

Hinweise
 Wohnzone, Wohnzone gemischt, Kernzone, Dienstleistungszone, Industrie- und Gewerbezone, Wasserzone, Zonen für öffentliche Nutzungen, Zonen für private Bauten und Anlagen
 Schutzzone A, B, C
 Wald
 Gewässer amtliche Vermessung
 Gewässerschraun
 eingedölte Gewässer
 Sauberrasskanal / Sauberrassleitung / Leitung Wasserkraftwerk

