


**Gewässerraumplan  
Detailplan 13**

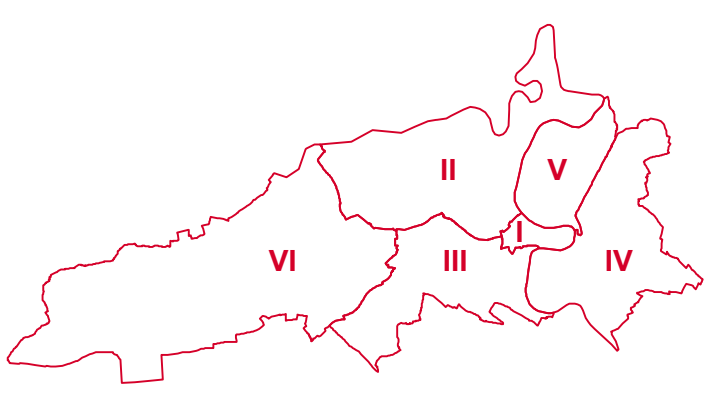
Der Gewässerraumplan beinhaltet:

- Gewässerraum und dicht überbaute Gebiete

Plan Nr. 1461/2  
 Datum: 17.10.2019  
 Massstab: 1:2'000

Stadtplaner Mark Werren  
  

 Formel: Bernstrasse 10, 3005 Bern, Schweiz  
 Telefon: +41 78 251 1111  
 E-Mail: mark.werren@stadtbz.ch  
 www.stadtbz.ch



**Genehmigungsvermerke**

Mitwirkung: 08.03.2018 - 06.04.2018  
 Vorprüfungsbericht: 13.09.2018  
 Öffentliche Auflage: 28.04.2019  
 Publikation im Anzeiger Region Bern: 14.11.2019 - 20.01.2020  
 04.12.2019

Einsprachen: -  
 Einspracheverhandlung: -  
 Erfolgreiche Einsprachen: -  
 Unerledigte Einsprachen: -  
 Rechtsverwaltungen: -

Gemeinderatsbeschluss Nr.: -  
 Stadtratsbeschluss Nr.: -  
 Beschlössen durch die Stimmberechtigten: Ja - Nein: -





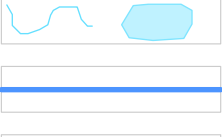




Namens der Stadt Bern:  
**Der Stadtpräsident**  
 Alec von Graffenried

**Der Stadtschreiber**  
 Dr. Jürg Wichtermann

Genehmigt durch das Amt für Gemeinden und Raumordnung des Kantons Bern:

**Stadt Bern**  
 Stadtplanungsamt  
 Zieglerstrasse 62  
 Postfach 3001 Bern  
 Telefon 031 321 70 10  
 stadtplanung@stadtbz.ch  
 www.bern.ch/stadtplanung

Das Inkrafttreten wird durch den Gemeinderat bestimmt.

- Legende**
-  Gewässerraum
  -  Gewässerraum, dicht überbaut
  -  Wohnzone, Wohnzone gemischt, Kernzone, Dienstleistungszone, Industrie- und Gewerbezone, Wasserzone, Zonen für öffentliche Nutzungen, Zonen für private Bauten und Anlagen
  -  Schutzzone A, B, C
  -  Wald
  -  Gewässer amtliche Vermessung
  -  Gewässerschraun
  -  eingedölte Gewässer
  -  Saubwasserkanal / Saubwasserleitung / Leitung Wasserwerkwerk

