



Gewässerraumplan Detailplan 14

Der Gewässerraumplan beinhaltet:

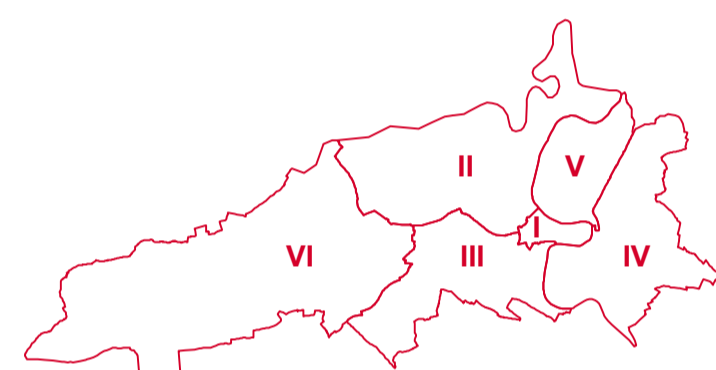
- Gewässerraum und dicht überbaute Gebiete

Plan Nr. 1461/2
 Datum 17.10.2019
 Massstab 1 : 2'000

Stadtplaner Mark Werren

M. Werren

Format verschieden
 Software PC / VectorWorks
 Flugskizzen © Vermessungsamt der Stadt Bern, Stand 2016
 KGL-Nr. 4146 Unterpunkt
 Bearbeitung EPA Kde / CHS / MM / MG / MBZ / SB
 Datei-Datei 01/2022_Unterprojekt4146/Detail02_Planer/
 4146_GewRPlan_SS_20191008.vwx




Legende

Festlegungen

 Gewässerraum

Hinweise

 Wohnzone, Wohnzone gemischt, Kernzone, Dienstleistungszone, Industrie- und Gewerbezone, Weilerzone, Zonen für öffentliche Nutzungen, Zonen für private Bauten und Anlagen


 Schutzzone A, B, C

 Wald

 Gewässer amtliche Vermessung

 Gewässerachsen

 eingedolte Gewässer

 Sauberwasserkanal / Sauberwasserleitung / Leitung Wasserkraftwerk

Kan-Gewässer nach Wasserleitungsplan

Genehmigungsvermerke

Mitwirkung: 08.03.2018 - 06.04.2018
 Mitwirkungsbericht: 13.09.2019
 Vorprüfungsbericht: 26.04.2019
 Öffentliche Auflage: 14.11.2019 - 20.01.2020
 Publikation im Anzeiger Region Bern: 04.12.2019

Einsprachen: -
 Einspracheverhandlung: -
 Erfledigte Einsprachen: -
 Unerledigte Einsprachen: -
 Rechtsverwahrungen: -

Gemeinderatsbeschluss Nr.: -
 Stadtratsbeschluss Nr.: -

Beschlossen durch die Stimmberechtigten:
 Ja: -, Nein: -

Namens der Stadt Bern:

Der Stadtpräsident
Alec von Graffenried

Der Stadtschreiber
Dr. Jürg Wichlermann

Genehmigt durch das Amt für Gemeinden und Raumordnung des Kantons Bern:

Das Inkrafttreten wird durch den Gemeinderat bestimmt.

Stadt Bern

Stadtplanungsamt
 Zieglerstrasse 62
 Postfach 3001 Bern

Telefon 031 321 70 10
 stadtplanungsamt@bern.ch
 www.bern.ch/stadtplanung

