



Gewässerraumplan Detailplan 6

Der Gewässerraumplan beinhaltet:

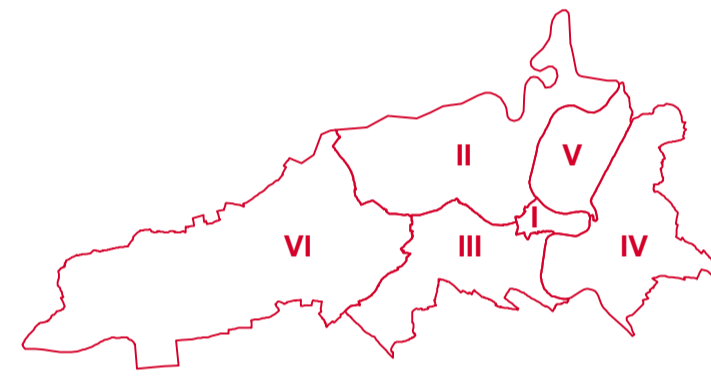
- Gewässerraum und dicht überbaute Gebiete

Plan Nr. 1461/2
 Datum 17.10.2019
 Massstab 1 : 2'000

Stadtplaner Mark Werren

M. Werren

Format verschieden
 Software PC / VectorWorks
 Plangrundlagen © Vermessungsamt der Stadt Bern, Stand 2016
 KGL-Nr. 4146 Linienprojekt
 Bearbeitung SPA Kjae / CHo / MNi / MGJ / MSZ / SSJ
 Daten-Plan ©/1202_Linienprojekt/4146/Abert02_Planer/
 4146_GewRplan_SSI_20191108.vwx



Genehmigungsvermerke

Mitwirkung: 08.03.2018 - 06.04.2018
 Mitwirkungsbericht: 13.09.2019
 Vorprüfungsbericht: 26.04.2019
 Öffentliche Auflage: 14.11.2019 - 20.01.2020
 Publikation im Anzeiger Region Bern: 04.12.2019

Einsprachen: -
 Einspracheverhandlung: -
 Erledigte Einsprachen: -
 Unerledigte Einsprachen: -
 Rechtsverwahrungen: -

Gemeinderatsbeschluss Nr.: -
 Stadtratsbeschluss Nr.: -

Beschlossen durch die Stimmberechtigten:
 Ja: -, Nein: -

Namens der Stadt Bern:

Der Stadtpräsident
 Alec von Graffenried

Der Stadtschreiber
 Dr. Jürg Wichtermann

Genehmigt durch das Amt für Gemeinden und Raumordnung des Kantons Bern:

Das Inkrafttreten wird durch den Gemeinderat bestimmt.

Stadt Bern

Stadtplanungsamt
 Zieglerstrasse 62
 Postfach 3001 Bern

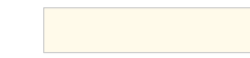
Telefon 031 321 70 10
 stadplanungsamt@bern.ch
 www.bern.ch/stadplanung

Legende


Festlegungen

 Gewässerraum

Hinweise

 Wohnzone, Wohnzone gemischt, Kernzone, Dienstleistungszone, Industrie- und Gewerbezone, Weilerzone, Zonen für öffentliche Nutzungen, Zonen für private Bauten und Anlagen


 Schutzzone A, B, C

 Wald

 Gewässer amtliche Vermessung

 Gewässerachsen

 eingedolte Gewässer

 Saubwasserkanal / Saubwasserleitung / Leitung Wasserkraftwerk
Kann Gewässer nach Wasserbaugesetz

