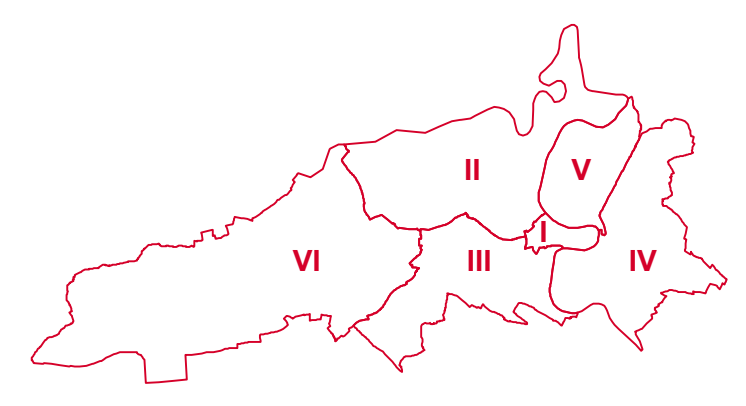


**Gewässerraumplan
Detailplan 9**

Der Gewässerraumplan beinhaltet:

- Gewässerraum und dicht überbaute Gebiete

Plan Nr. 1461/2
 Datum: 17.10.2019
 Massstab: 1:2'000
 Stadtplaner Mark Werren

Genehmigungsvermerke

Mitwirkung: 08.03.2018 - 06.04.2018
 Vorprüfungsbereich: 13.09.2018
 Öffentliche Auflage: 25.04.2019
 Publikation im Anzeiger Region Bern: 14.11.2019 - 20.01.2020
 04.12.2019

Einsprachen: -
 Einspracheverhandlung: -
 Erfolgreiche Einsprachen: -
 Unerledigte Einsprachen: -
 Rechtsverwaltungen: -

Gemeinderatsbeschluss Nr.: -
 Stadtratsbeschluss Nr.: -
 Beschlössen durch die Stimmberechtigten: Ja - Nein: -



Namens der Stadt Bern:
Der Stadtpräsident
 Alec von Graffenried
Der Stadtschreiber
 Dr. Jürg Wichteremann








Genehmigt durch das Amt für Gemeinden und Raumordnung des Kantons Bern:

Stadt Bern
 Stadtplanungsamt
 Zieglerstrasse 62
 Postfach 3001 Bern
 Telefon 031 321 70 10
 stadplanung@bern.ch
 www.bern.ch/stadplanung

Das Inkrafttreten wird durch den Gemeinderat bestimmt.

Legende

Festlegungen
 Gewässerraum
 Gewässerraum, dicht überbaut

Hinweise
 Wohnzone, Wohnzone gemischt, Kernzone, Dienstleistungszone, Industrie- und Gewerbezone, Wasserzone, Zonen für öffentliche Nutzungen, Zonen für private Bauten und Anlagen
 Schutzzone A, B, C
 Wald
 Gewässer amtliche Vermessung
 Gewässerachsen
 eingedölte Gewässer
 Sauberrwasserkanal / Sauberrwasserleitung / Leitung Wasserkraftwerk

