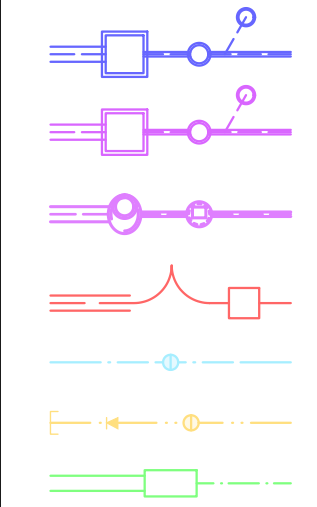
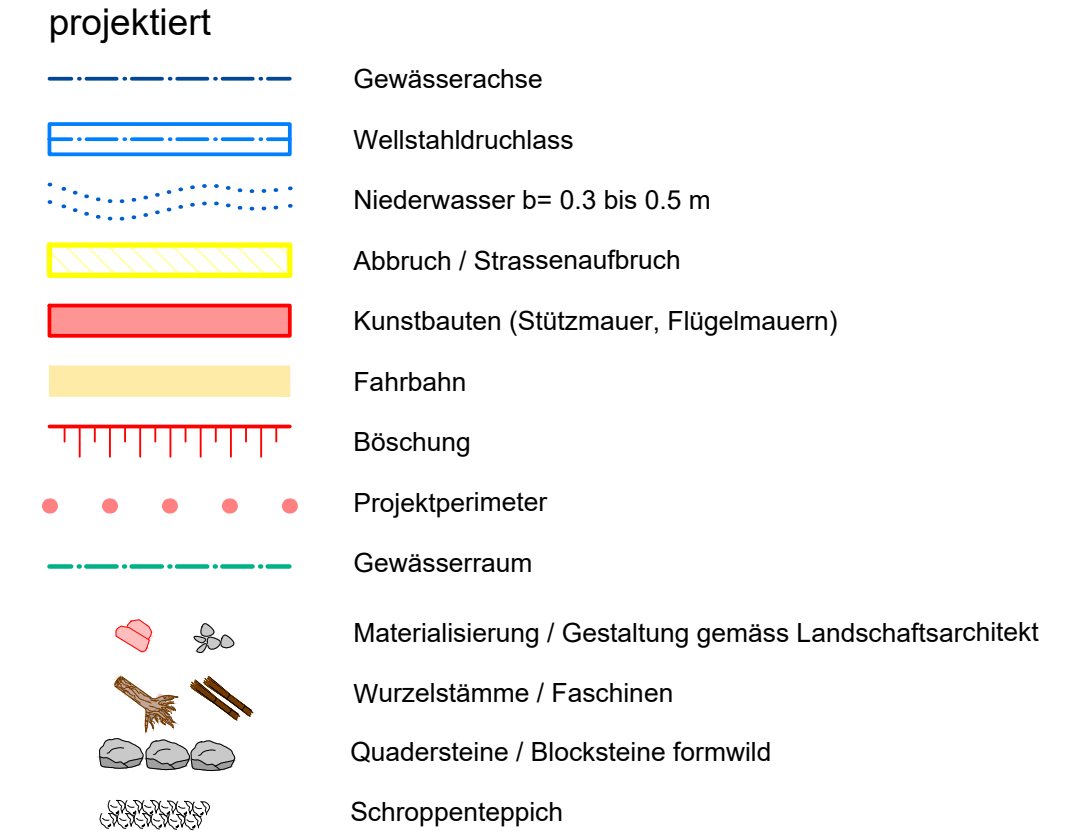
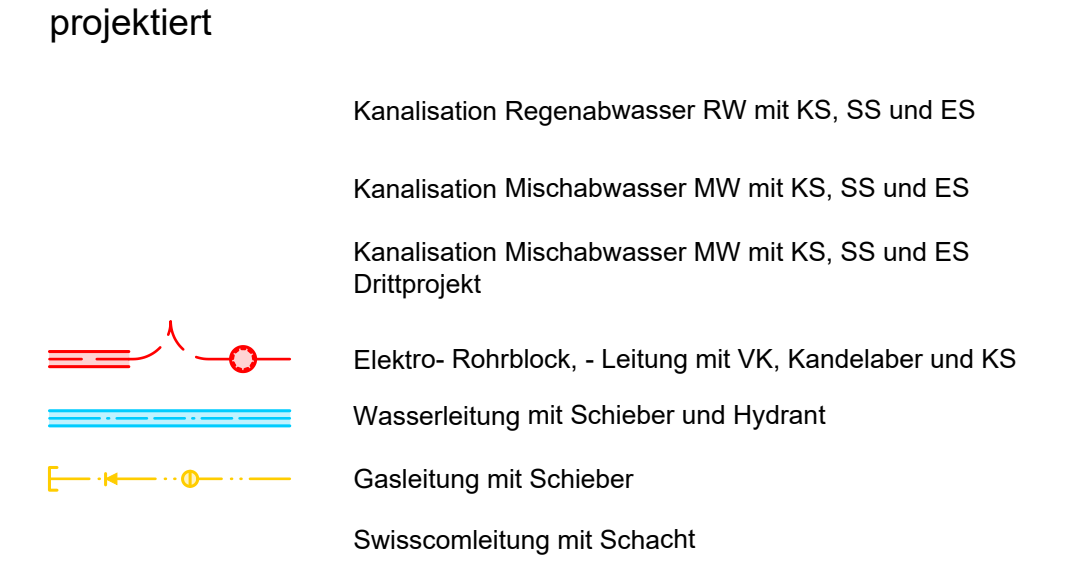


Legende

Werkleitungen bestehend



Projekt Bachbau



Werkleitungen und unterirdische Anlagen

Werkleitungen siehe Pläne der Werkeigentümer.
Vor Inangriffnahme von Ramm-, Aushub- oder Bohrarbeiten hat sich der Unternehmer zu vergewissern, dass keine unterirdischen Anlagen wie Leitungen, Kabel, Tanks usw. im Arbeitsbereich liegen.
In den Plänen eingezeichnete unterirdische Anlagen sind nur approximativ dargestellt.
Die genaue Lage ist in Zusammenarbeit mit den Werkseigentümern, evtl. durch Sondierung, festzustellen.

Grundbuch, 07.04.2021

Für die Richtigkeit der Grundbuchplankopie: Geoinformation Stadt Bern
Nachführungsgeometer: Geoinformation Stadt Bern

Grenzen zwischen Grundstücken mit unterstrichenen Nummern sind im Grundbuchplan provisorisch eingetragen



Stadt Bern
Direktion für Tiefbau
Verkehr und Stadtgrün
Tiefbauamt

Wasserbaubewilligung

Beilage 3.5

Gemeinde	Bern	Datum Dossier	22.02.2022
Erfüllungspflichtiger	Stadt Bern	Revidiert	-
Gewässernummer	1422	Projekt-Nr.	UE214016
Gewässer	Stadtbach	Gez. Freigabe	aesk wera
Plan-Nr.	008	Plandatum	22.02.2022
		Format	30 x 84cm

Stadtbach HPS Auflageprojekt

Unterlage **Detailplan Durchlass Wangenstrasse (Nord)**
Situation 1:100, QP 1:100, LP 1:200/40

Projektverfasser

