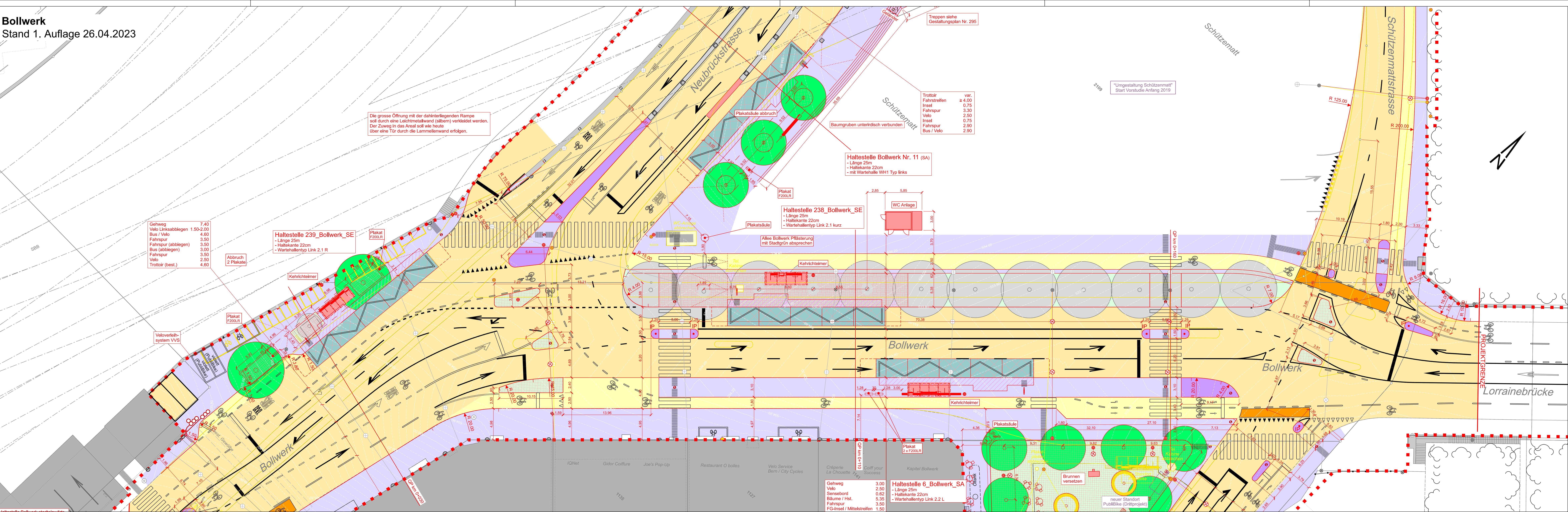
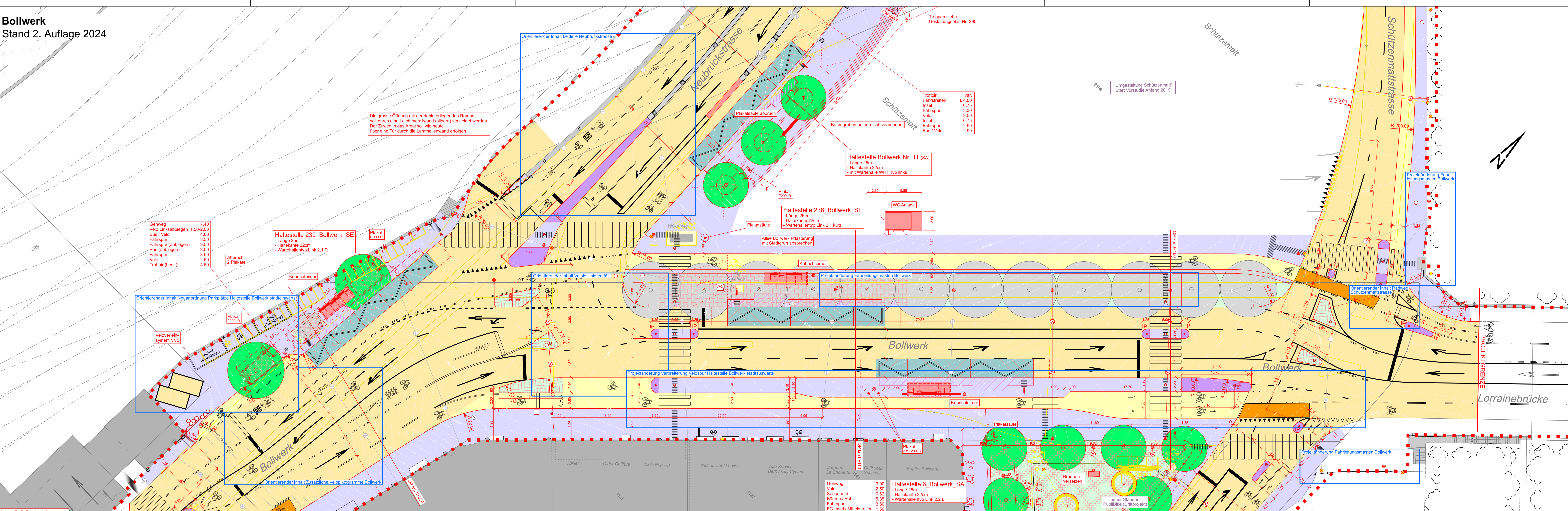


Bollwerk
Stand 1. Auflage 26.04.2023



Bollwerk
Stand 2. Auflage 2024



- Einsprachen können nur zu den Projektänderungen gemäss Beschreibung in blauer Farbe erhoben werden.**

Orientierender Inhalt Neuordnung Parkplätze Haltestelle Bollwerk stadteinwärts

- Die Parkplätze hinter der Haltestelle Bollwerk stadteinwärts werden neu angeordnet.
- Orientierender Inhalt Zusätzliche Velopiktogramme Bollwerk**

- Auf dem Linksabbieger Bollwerk Richtung Speicherstrasse werden neu zwei zusätzliche Velopiktogramme markiert.
- Orientierender Inhalt Leitlinie Neubrückstrasse**

- Auf der Neubrückstrasse wird neu im unteren Bereich anstelle einer Sicherheitslinie eine Leitlinie markiert.
- Orientierender Inhalt Veloleitlinie entfällt**

- Die Veloleitlinie auf der Kreuzung Bollwerk / Neubrückstrasse entfällt.
- Projektänderung Verbreiterung Velospur Haltestelle Bollwerk stadtauswärts**

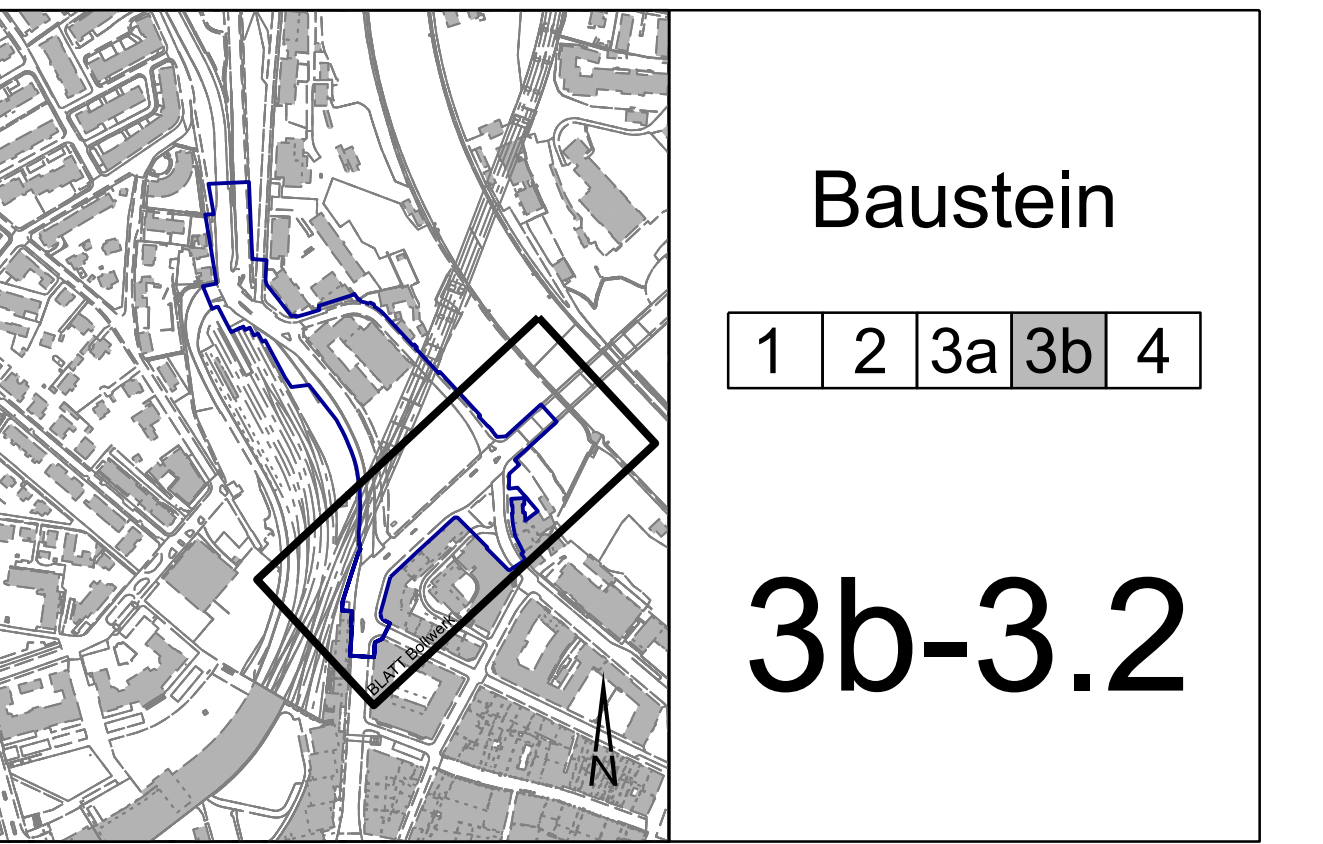
- Die Velospur hinter der Haltestelle Bollwerk stadtauswärts wird vor und nach der Haltestelle baulich verbreitert.
- Projektänderung Fahrleitungsmasten Bollwerk**

- Sieben bestehende Fahrleitungsmasten werden durch sechs neue ersetzt.
- Orientierender Inhalt Radweg Schützenmattstrasse**

- Beim Radweg auf der Schützenmattstrasse wird die rote Fläche neu kürzer markiert.

Legende Strassenbau	bestehend	Abbruch	projiziert
Wirkungsbereich der Überbauungsordnung	—	—	—
Aufnahmen B+S Vermessung	—	—	—
Aufnahmen B+S Ungenau	—	—	—
Gleisachse / Schienen	—	—	—
Strassenrand	—	—	—
Bruchkante Belag	—	—	—
Fahrleitungsmast / Mauerhaken	—	—	—
Kandelaber	—	—	—
Beleuchtung, Leuchtkopf	—	—	—
LSA-Ampelmast	—	—	—
LSA-Ampelmast mit Ausleger	—	—	—
Hindernisse Fläche	—	—	—
Wartehalle Haltestelle (Bereich)	—	—	—
Haltestelleninfrastruktur	—	—	—
Markierung Parkfelder	—	—	—
Markierung weites Allgemein	—	—	—
Markierung ganz Allgemein	—	—	—
Tafel-visuelle Markierung: Leitlinie	—	—	—
Tafel-visuelle Markierung: Aufmerksamkeitsfeld	—	—	—
Abzweigungs- und Abzweigungs	—	—	—
Kunststein	—	—	—
Plakatträger	—	—	—
Geländer / Zaun	—	—	—
Aussenbestuhlung	—	—	—
Sitzbank	—	—	—
Driftprojekt	—	—	—
Driftprojekt RBS	—	—	—
Baum / Hecke	—	—	—
Baumrost	—	—	—
Oberflächen (Farbfächen):	—	—	—
Fahrbahn / Radstreifen	—	—	—
Gehweg	—	—	—
Radweg erhöht	—	—	—
Radweg rote Fläche	—	—	—
Fussgängerinsel	—	—	—
Grünfläche / Park	—	—	—
Materialisierung (Musterung):	—	—	—
Asphalt	—	—	—
Beton	—	—	—
Pflasterung	—	—	—
Chaussierung	—	—	—
Kunststoffbelag aufgeteilt	—	—	—
Schicht vgl. Entwurfsskizzen proj.	—	—	—
Schicht vgl. Werkleistungsplan proj.	—	—	—
Schicht vgl. Werkleistungsplan best.	—	—	—

ZBB Stadt Bern
Verkehrsmassnahmen



Überbauungsordnung
2. Auflage 2024

Blatt Bollwerk
Strassenbau 1:200

B+S		extra	
INGENIEURE UND PLANER		Landschaftsarchitekten	
Index	Datum	Beschreibung / Änderung	Proj. / Zeichner
A	24.04.2023	Entwurf	Wym. / JM
B	05.04.2023	2. Vorprüfung AGR	Wym. / JM
C	05.04.2023	1. Öffentliche Auflage	Wym. / JM
D	05.04.2023	2. Öffentliche Auflage	Wym. / JM
TAB Nr. 114 000.23		ING. Nr. 60.0433-32-300-02	LV 93 LV 95