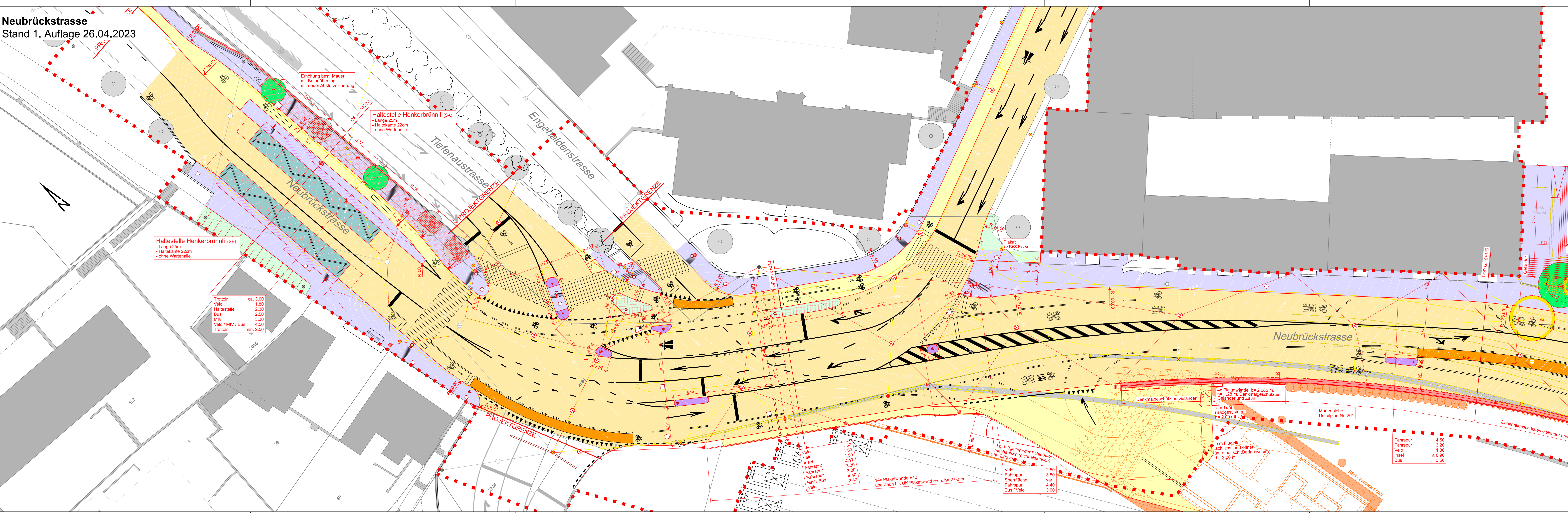
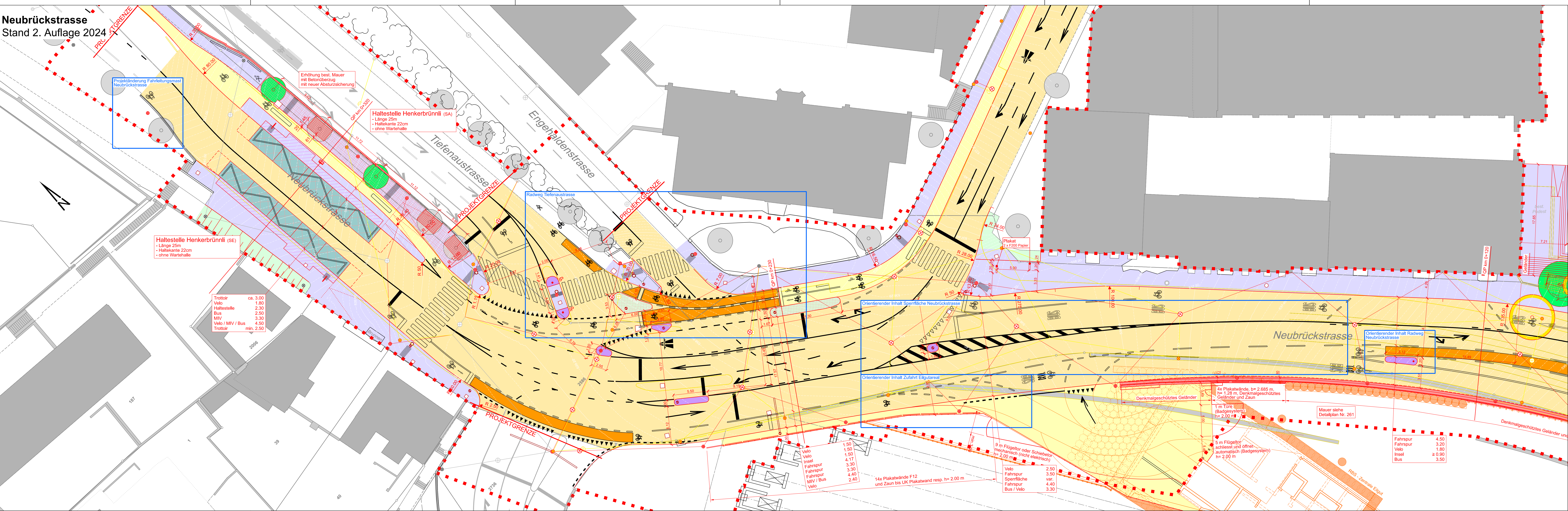


Neubrückstrasse  
Stand 1. Auflage 26.04.2023



Neubrückstrasse  
Stand 2. Auflage 2024



Einsprachen können nur zu den Projektänderungen  
gemäss Beschreibung in blauer Farbe erhoben werden.

Projektänderung Fahrleitungsmast Neubrückstrasse  
- Zusätzlicher Fahrleitungsmast bei der Haltestelle Neubrückstrasse

Projektänderung Radweg Tiefenaustrasse  
- Die Leitlinie der Velomarkierung auf den Gehweg führt entfernt.

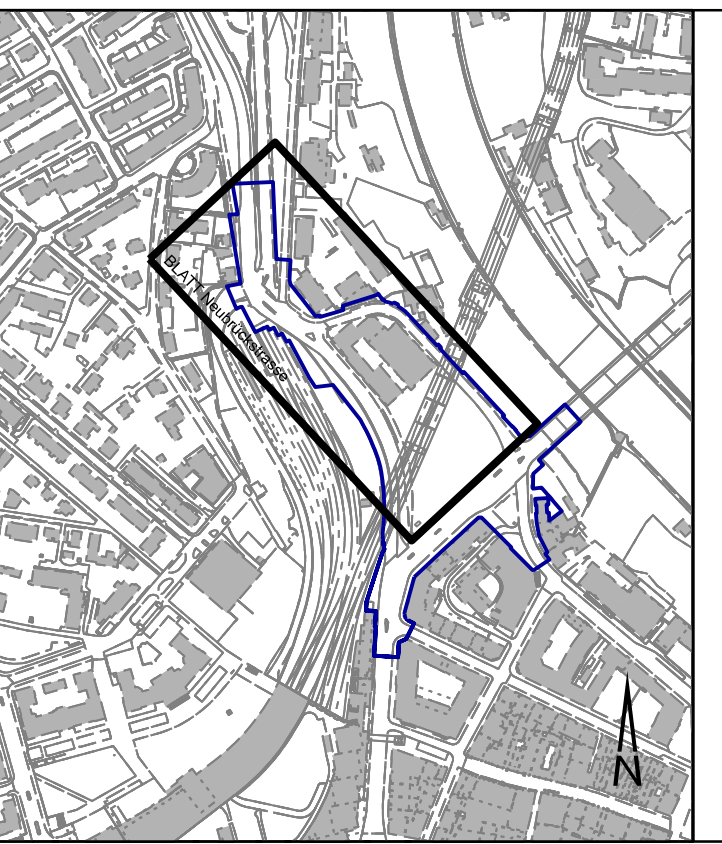
Orientierender Inhalt Radweg Tiefenaustrasse  
- Der Radweg auf der Tiefenaustrasse wird neu mit roter Fläche markiert.  
- Der Radweg auf der Neubrückstrasse wird neu mit roter Fläche markiert.  
- Auf der Fahrbahn der Tiefenaustrasse wird neu ein Velopiktogramm markiert.  
- Auf dem Gehweg der Tiefenaustrasse wird neu ein Fussgänger- und ein Velopiktogramm markiert.

Orientierender Inhalt Zufahrt Ellgutareal  
- Die Leitlinie der Velomarkierung der Zufahrt Ellgutareal wird neu ausgerundet markiert.

Orientierender Inhalt Sperrfläche Neubrückstrasse  
- Die Sperrfläche auf der Neubrückstrasse wird neu schmaler und kürzer markiert

Orientierender Inhalt Radweg Neubrückstrasse  
- Beim Radweg auf der Neubrückstrasse wird die rote Fläche neu ca. 5m länger markiert.

ZBB Stadt Bern  
Verkehrsmassnahmen



Baustein

1 2 3a 3b 4

3b-2.2

Genehmigungsinhalt

Überbauungsordnung  
2. Auflage 2024

Blatt Neubrückstrasse  
Strassenbau 1:200

B+S  
INGENIEURE UND PLANER

extra  
Landschaftsarchitekten

Index	Datum	Beschreibung / Änderung	gezeichnet	geprüft	gezeichnet	geprüft	Stadtgenieur
A	24.04.2023	Entwurfphase	Wym	JM	JM	JM	Reinhold Zuercher
B	05.04.2023	2. Vorprüfung AGR	Wym	JM	JM	JM	Dateline
C	05.04.2023	1. Öffentliche Auflage	Wym	JM	JM	JM	gezeichnet
D	05.04.2023	2. Öffentliche Auflage	Wym	JM	JM	JM	gezeichnet

TAB Nr. 114 000.23 ING. Nr. 60.0433-32-300-01  
Lsg 00 Lsg 95 92