



# Waldgrenzenfestlegung und geringfügige Anpassung des Nutzungszonenplanes

## Planausschnitt 09


Masstab: 1:1000

Stadtplanungsamt, 25.09.2014

### Festlegungen

-  Verbindliche Waldgrenze gemäss Art. 10 Abs. 2 Waldgesetz (WaG)
-  Zone für private Bauten und Anlagen im allgemeinen Interesse A (FA\*)

### Hinweis

-  Wald

### Genehmigungsvermerke

Änderung gemäss Art. 122 Abs. 6 BauV

Öffentliche Auflage vom: --  
Publikation im Anzeiger Region Bern am: --

Anzahl Einsprachen: --  
Einspracheverhandlung: --  
Erledigte Einsprachen: --  
Überlegte Einsprachen: --  
Rechtsverfügungen: --

BESCHLOSSEN DURCH DEN GEMEINDERAT AM:

Namens der Stadt Bern:  
**Der Stadtpräsident**                      **Der Stadtschreiber**  
Alexander Tschopp                      Dr. Jürg Wichterlmann

GENEHMIGT DURCH DAS KANTONALE AMT FÜR GEMEINDEN UND RAUMORDNUNG.

VERBINDLICHE WALDGRENZE GENEHMIGT DURCH DAS AMT FÜR WALD.

DER PLAN TRITT MIT SEINER RECHTSKRÄFTIGEN GENEHMIGUNG IN KRAFT.

X: 597289.49 m  
Y: 197035.40 m