








### Legende

	Parz. Nr.	Fläche in m2	
	definitive Rodungsfläche	1339	841
	temporäre Rodungsfläche	1339	355
	<b>Total</b>		<b>1196</b>

### Hinweise

-  Gewässer
-  Wald
-  Neue verbindliche Waldgrenze nach Art. 10 Abs. WaG
-  Aufzuhebende verbindliche Waldgrenze nach Art. 10 Abs. WaG
-  Gemeindegrenze

### Der Gesuchsteller

ara region bern ag

Datum: ...

### Der Grundeigentümer

Burgergemeinde Bern

Datum: ...

### Der Projektverfasser

ecoptima ag

Datum: ...

Gesuchsteller	ara region bern ag
Projekt	UeO USP Abschnitt Neubrück
Plan	Detailplan Rodung
Massstab	1:1000
Datum	Juni 2014

ara\_bern/4/rodungsgesuch/plan/5064\_rodung\_140611/ph

Spitalgasse 34      Telefon 031 310 50 80      info@ecoptima.ch  
Postfach, 3001 Bern      Fax 031 310 50 81      www.ecoptima.ch

