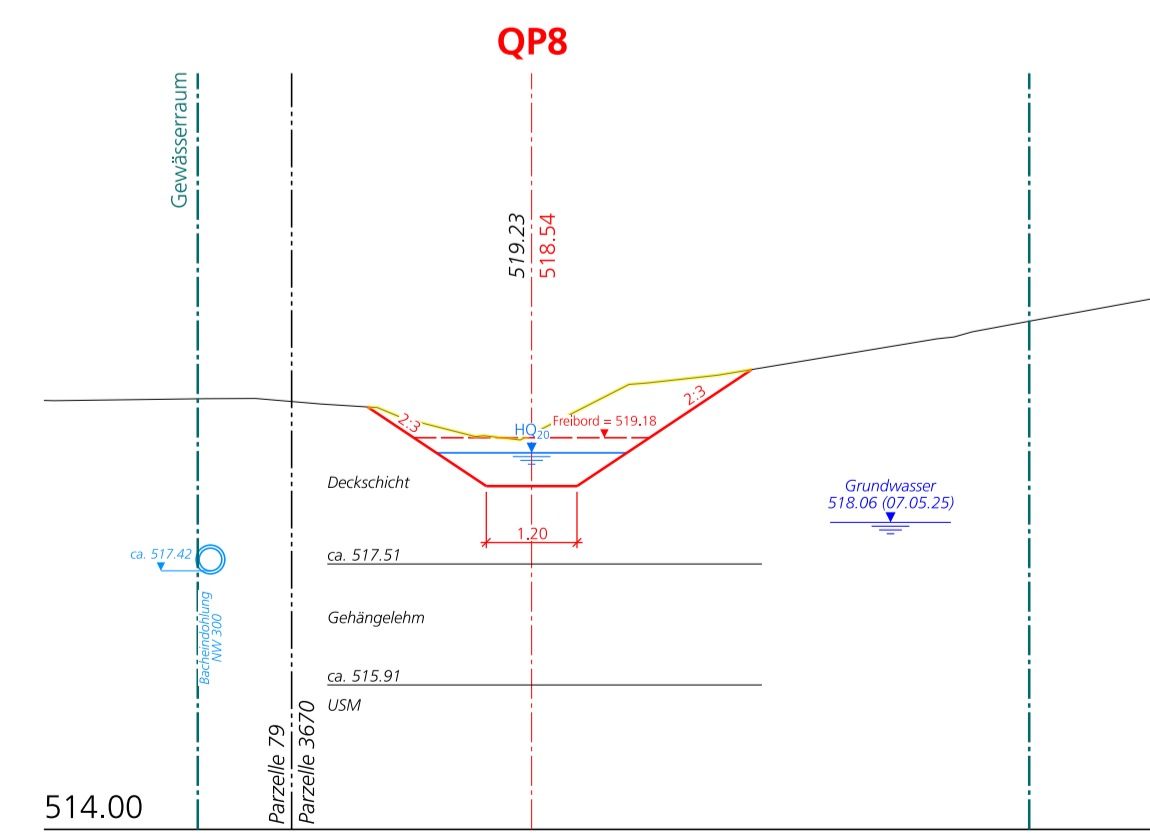
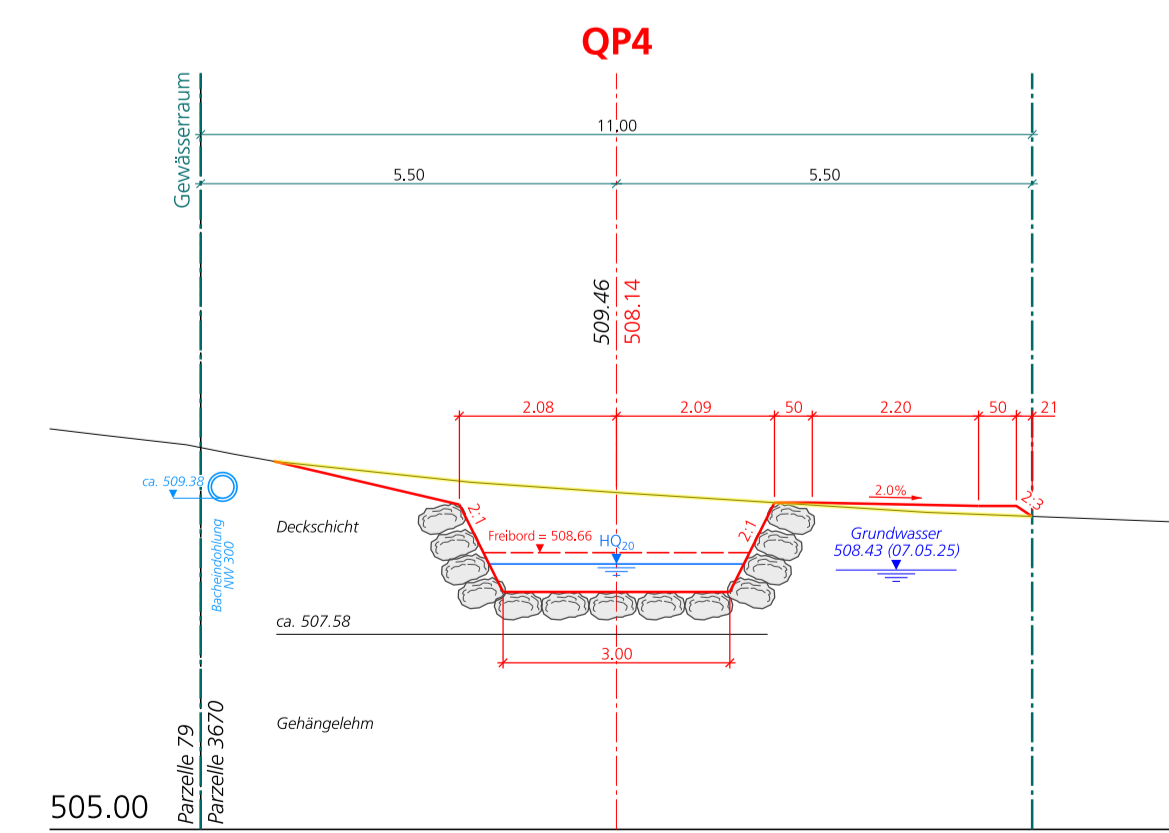
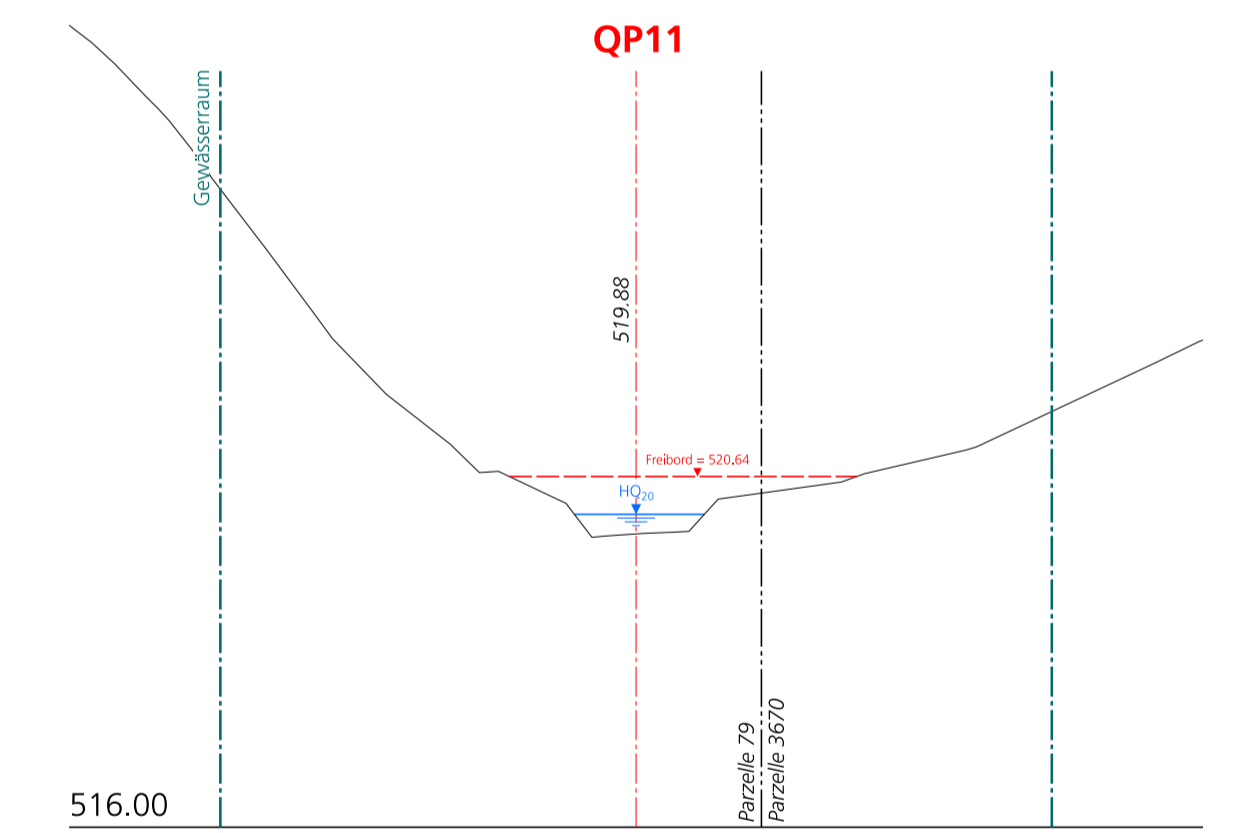
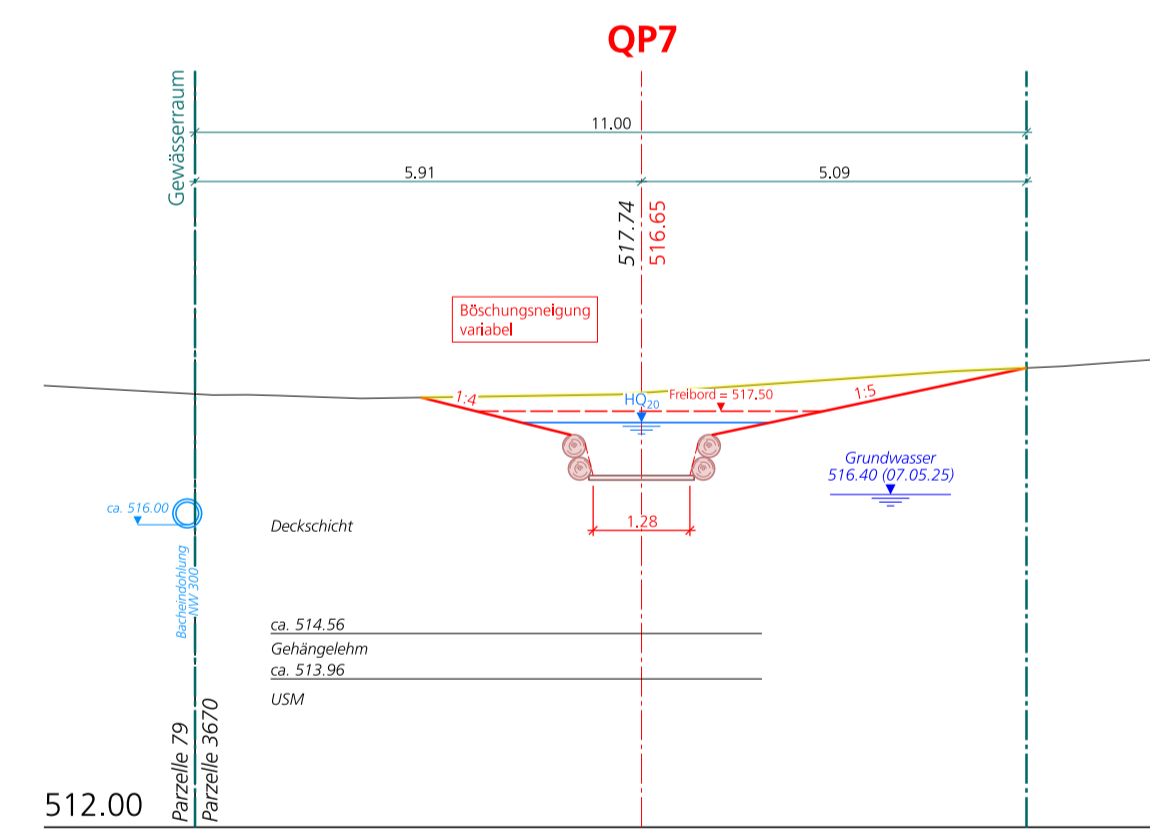
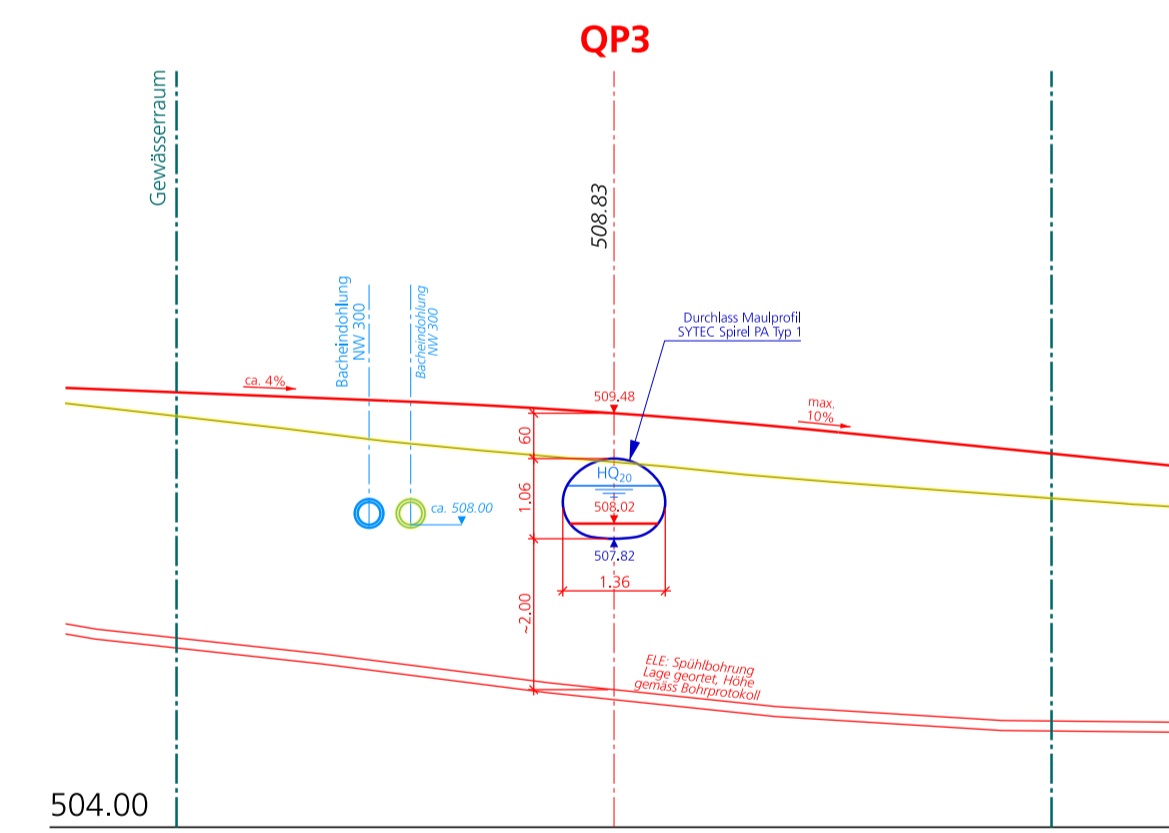
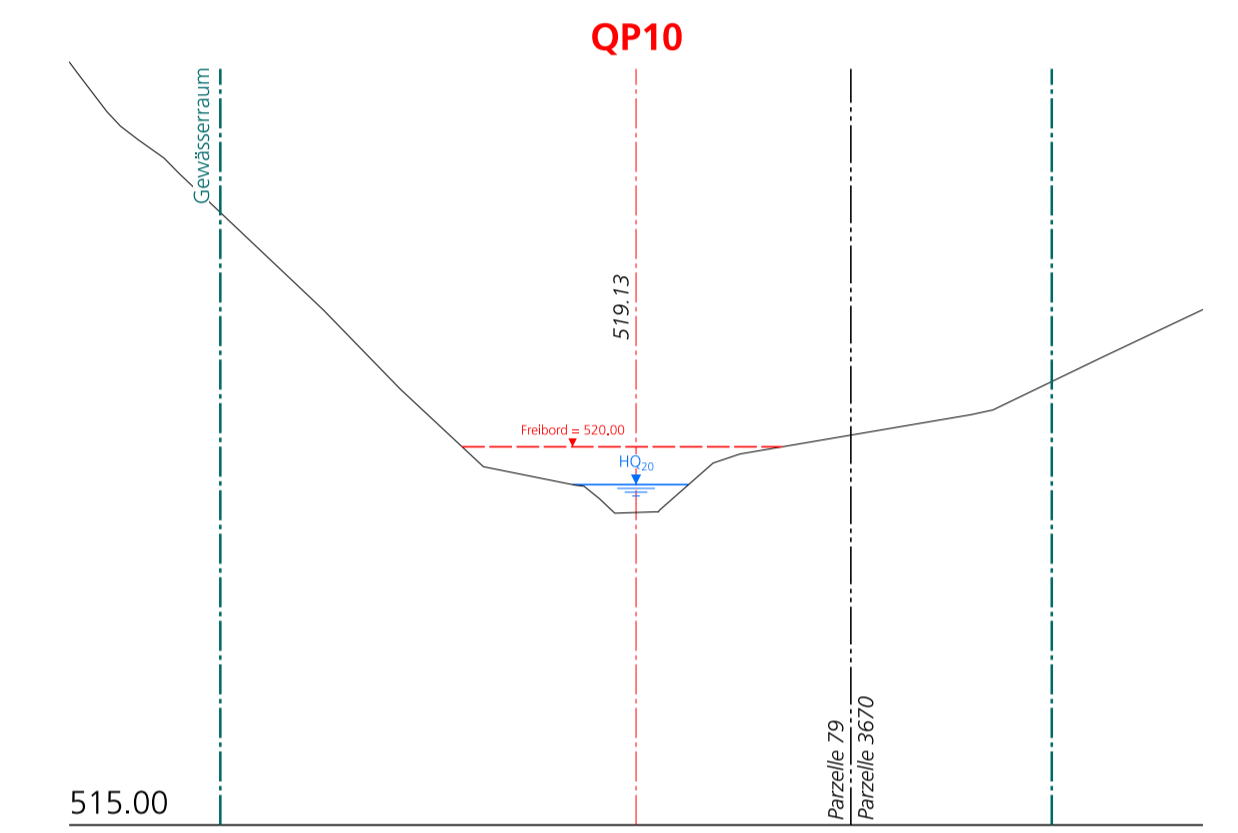
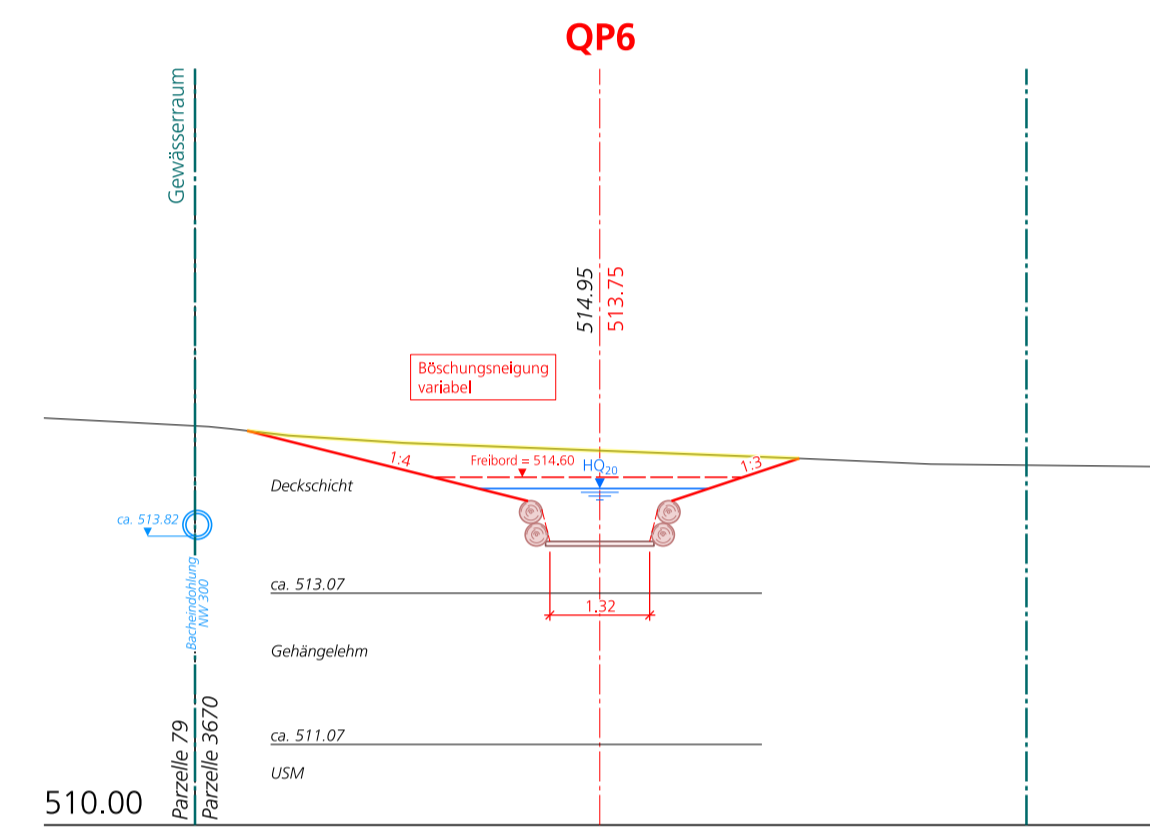
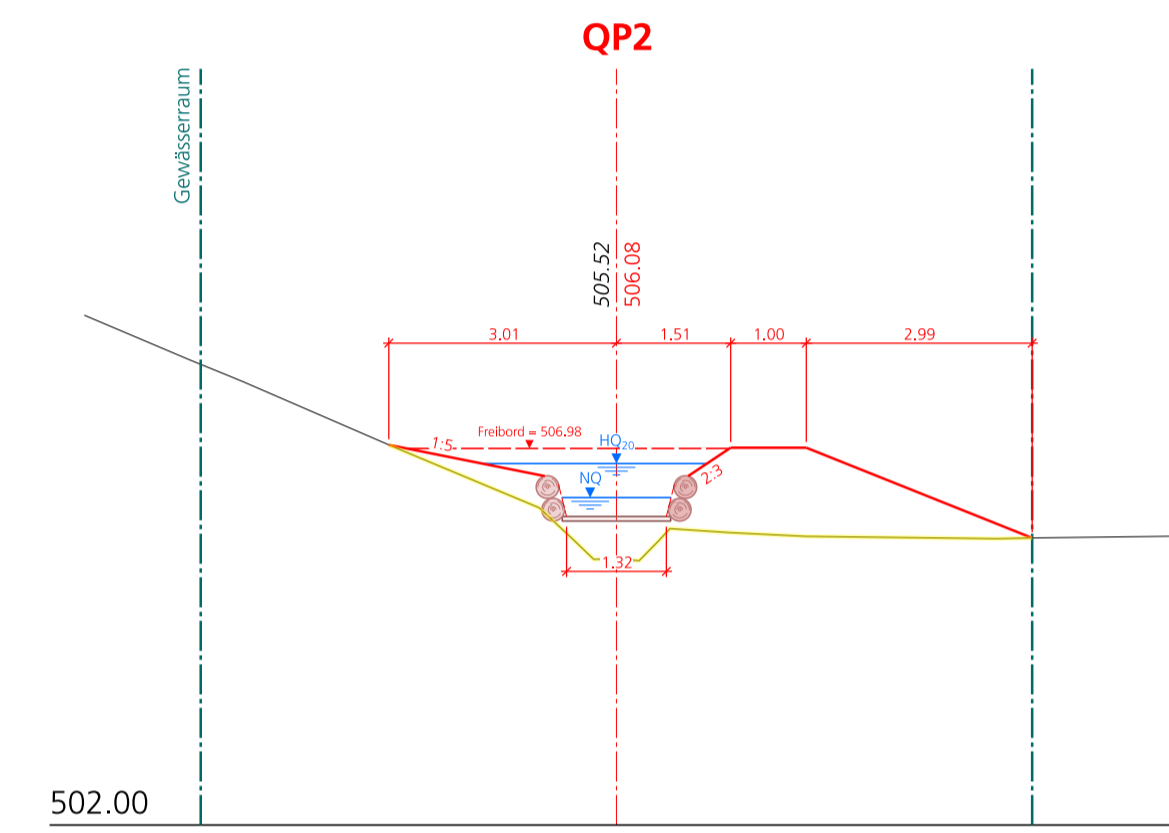
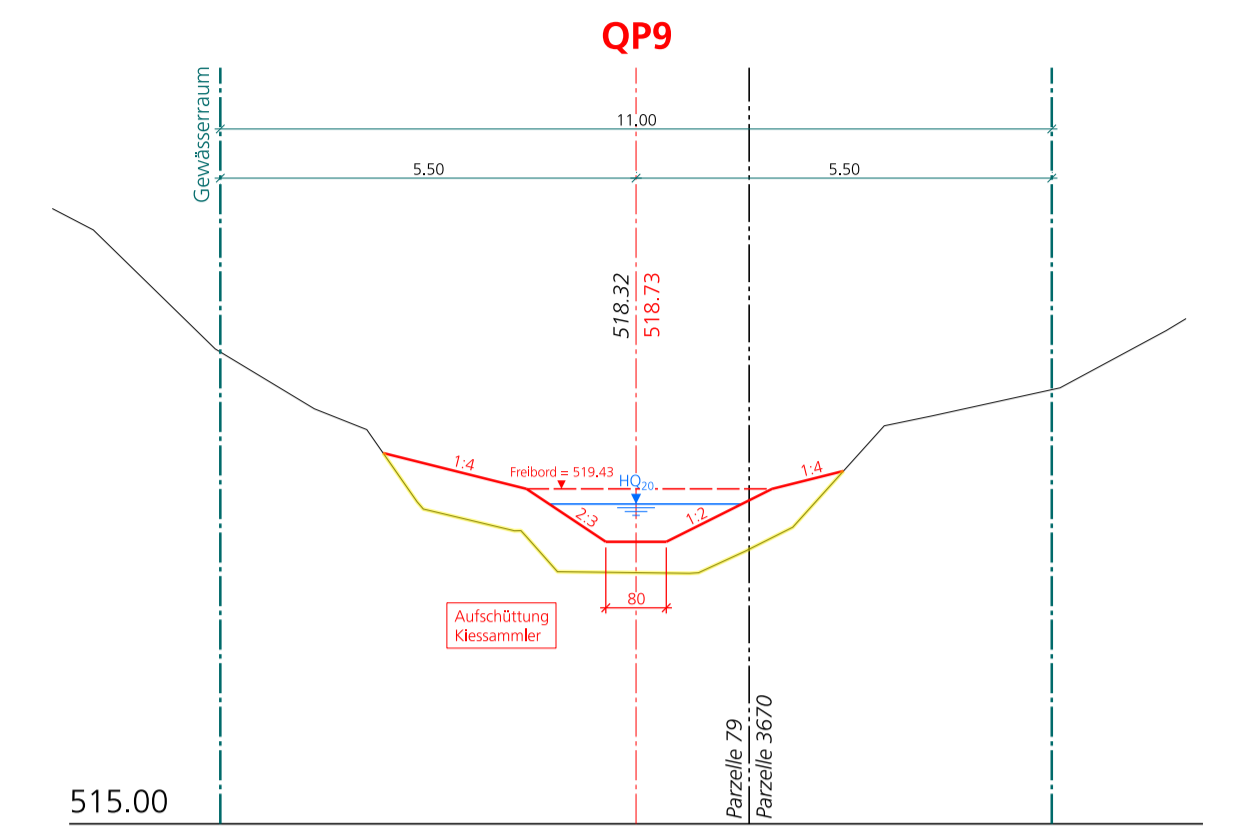
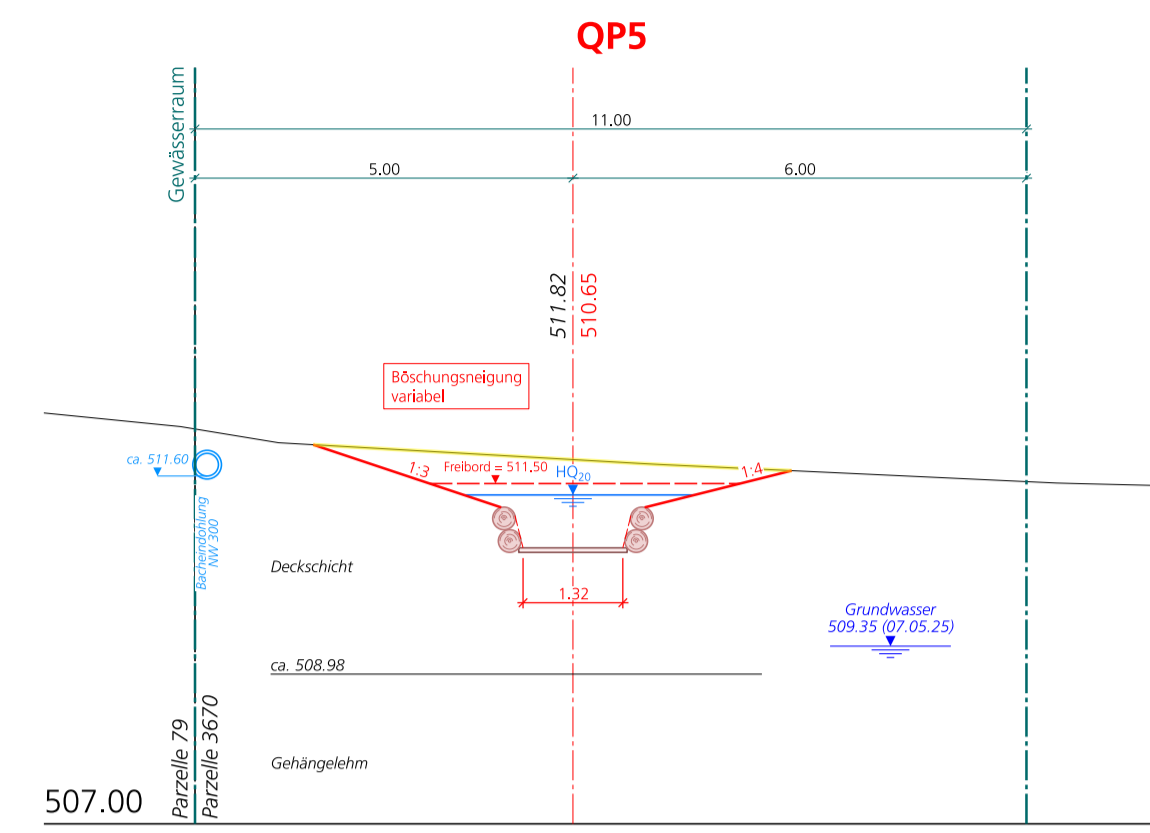
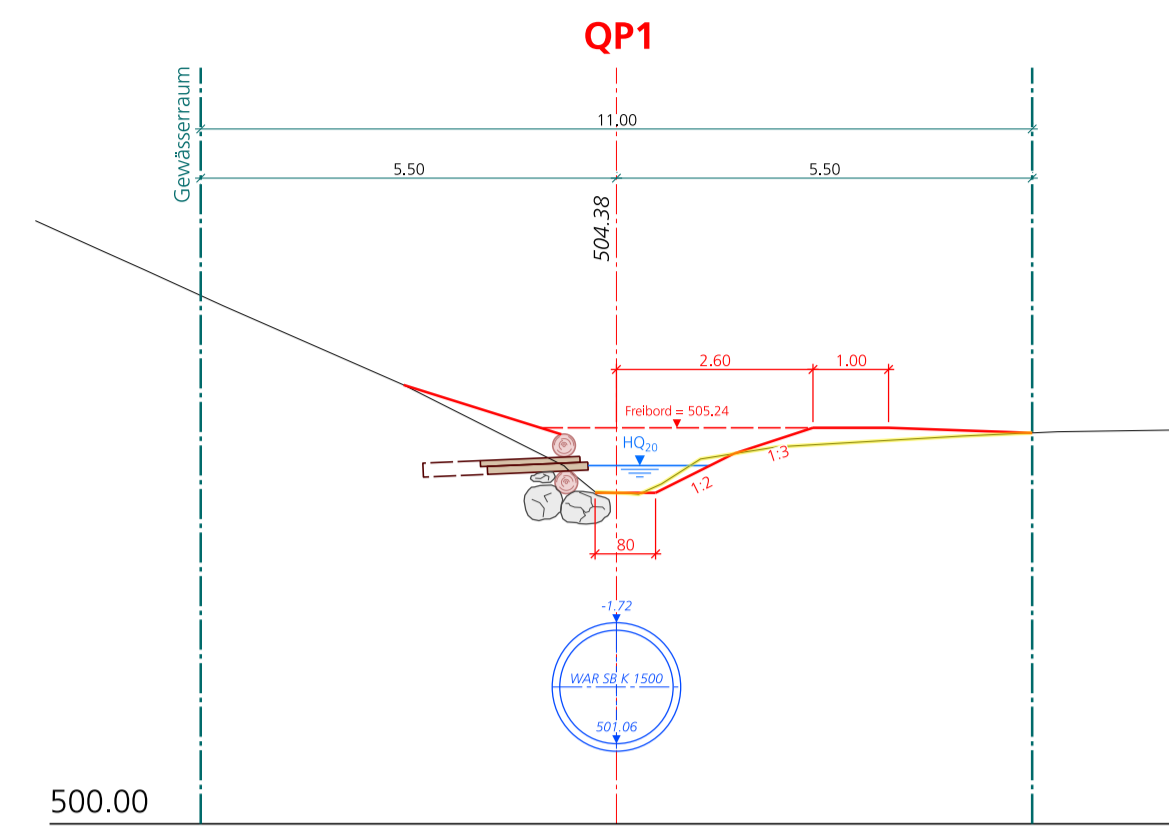


Querprofile:
Blickrichtung gegen
die Fliessrichtung



Legende:

- Wasserspiegel HQ₁₀₀ = 1.9 m³/s
- Wasserspiegel HQ₂₀ = 1.1 m³/s
- Grundwasserspiegel
- DTM Projektperimeter, Vermessung BSB+ vom 21.10.2022
- R51/25 Rammsondierung, Geotechnisches Institut Bern vom 07.05.2025



Oberingenieurkreis II
Tiefbauamt
des Kantons Bern

Wasserbaubewilligung
Beilage 3

Gemeinde	Bern	Datum Dossier	25.07.2025
Erfüllungspflichtiger	Tiefbau Stadt Bern	Revidiert	
Gewässernummer	62839	Projekt-Nr.	BE03
Gewässer	Napoleonsbächli	Plandatum	25.07.2025
Plan-Nr.	04	Format	60 x 84

Wasserbaubewilligung Napoleonsbächli

Unterlage **Querprofile 1:100**

Projektverfassende
Gallmann Engineering AG
Graffenriedweg 12
3007 Bern

Genehmigungsvermerke: