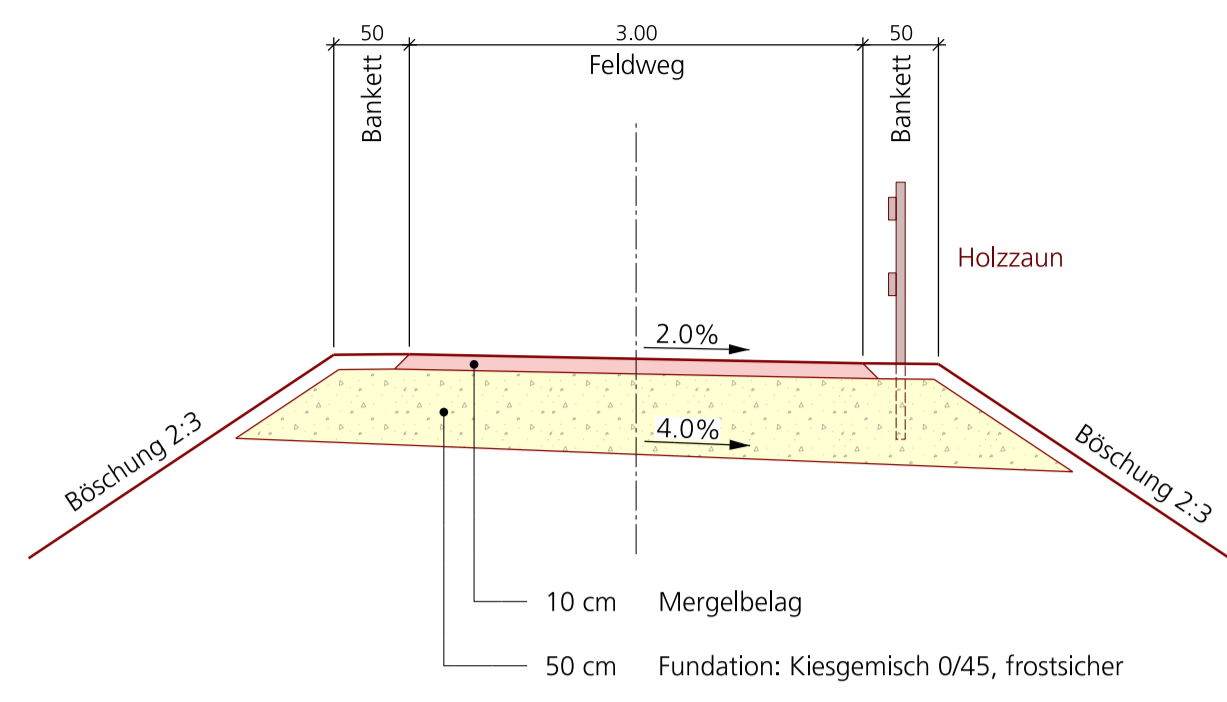
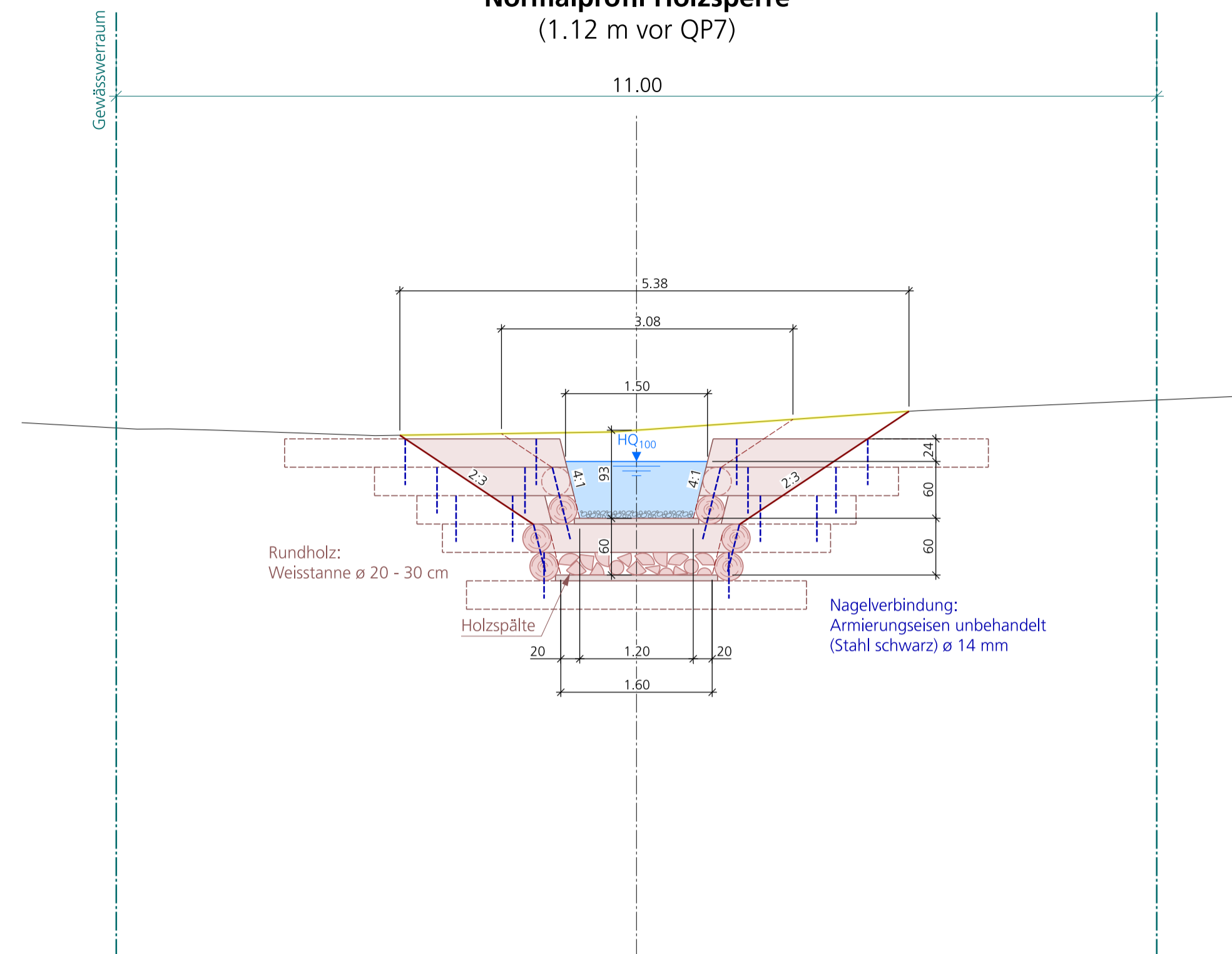


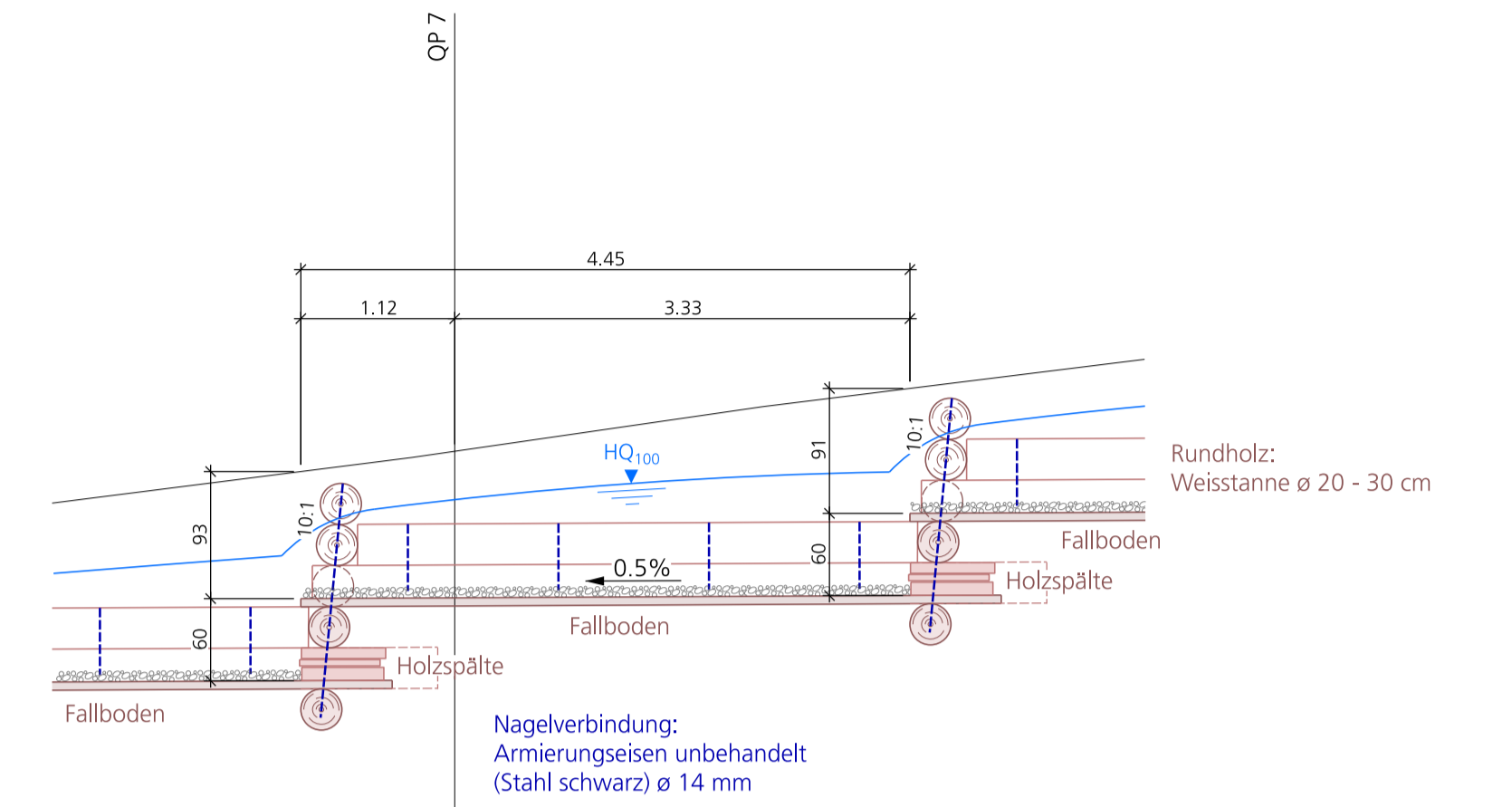
Normalprofil Feldweg



Normalprofil Holzsperre (1.12 m vor QP7)



Längsschnitt Holzsperrren (bei QP7)



Legende:

Ufergehölz: standorttypische Arten regionaler Herkunft
 Böschungen / Gewässerarm: nicht humusiert; UVA Wildblumenwiese Original CH
 Gewässerraum: nur hinweisend

- Wasserspiegel HQ₁₀₀ = 1.9 m³/s
- Wasserspiegel HQ₂₀ = 1.1 m³/s
- DTM Projektperimeter, Vermessung BSB+ vom 21.10.2022
- Rammsondierung, Geotechnisches Institut Bern vom 07.05.2025



Oberingenieurkreis II

Tiefbauamt
des Kantons Bern

Wasserbaubewilligung Beilage 6

Gemeinde	Bern	Datum Dossier	25.07.2025
Erfüllungspflichtiger	Tiefbau Stadt Bern	Revidiert	
Gewässernummer	62839	Projekt-Nr.	BE03
Gewässer	Napoleonsbächli	Plandatum	25.07.2025
Plan-Nr.	05	Format	60 x 84

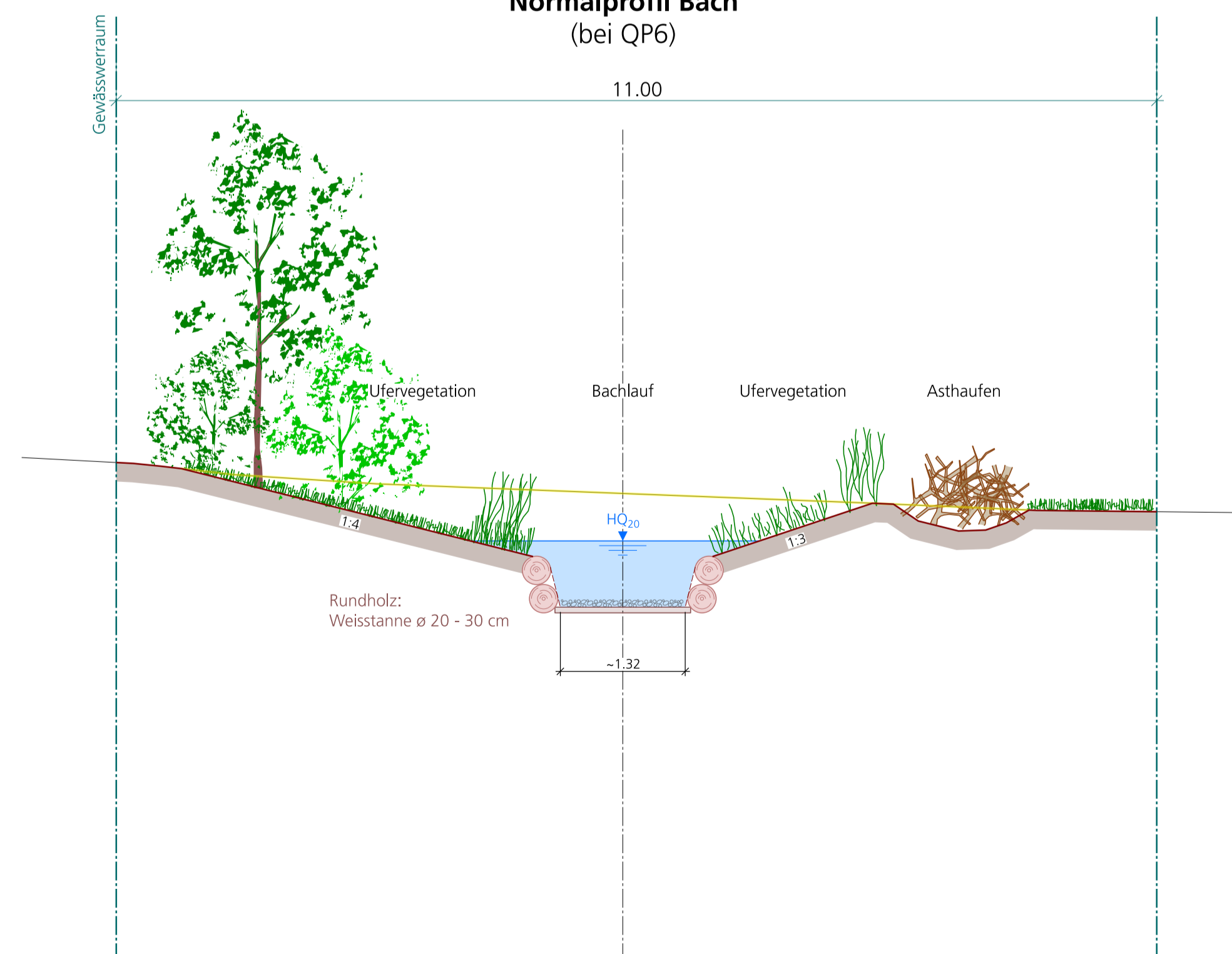
Wasserbaubewilligung Napoleonsbächli

Normalprofile 1:50

Projektverfassende
Gallmann Engineering AG
Graffenriedweg 12
3007 Bern

Genehmigungsvermerke:

Normalprofil Bach (bei QP6)



Normalprofil Bach (bei QP9)

