


Geringfügige Änderung

Alignementsplan Wylerfeld
Wylerringstrasse 77



Die geringfügige Änderung beinhaltet:

- Änderung der Baulinie vom 01.02.1955 und Änderung der Baulinie vom 04.07.1911

Plan Nr. 1033 / 2
Datum 18.07.2011
Massstab 1:500

Der Stadtplaner
Mark Werren

M. Werren

Format A3
 Software PC/ VectorWorks
 Plangrundlagen © Vermessungsamt der Stadt Bern
 KGL-Nr. 1487
 Bearbeitung SPA MSc // MSK /
 Detek- Pfled K:/SPA/Geschäfte/Projekte/1487 .../geringf_Aand_Alignementsplan.vwx



Genehmigungsvermerke

Änderung gemäss Art. 122 Abs. 6 BauV

Öffentliche Auflage vom: 5. Oktober bis 4. November 2011
 Publikation im Anzeiger Region Bern am: 5. Oktober und 7. Oktober 2011

Anzahl Einsprachen: 0
 Einspracheverhandlung: -
 Erledigte Einsprachen: -
 Unerledigte Einsprachen: -
 Rechtsverwarungen: -

BESCHLOSSEN DURCH DEN GEMEINDERAT AM: 17. August 2011

Namens der Stadt Bern:

Der Stadtpräsident
Alexander Tschäppät

A. Tschäppät

Die Richtigkeit dieser Angaben bescheinigt

Bern, den 12. DEZ. 2011

Die Vizestadtschreiberin
Christa Hostettler

C. Hostettler

Der Stadtschreiber
Dr. Jürg Wichtermann

J. Wichtermann

GENEHMIGT DURCH DAS KANTONALE AMT FÜR GEMEINDEN UND RAUMORDNUNG.

J. Wiedner

11 JAN. 2012

Stadt Bern

Stadtplanungsamt
Zieglerstrasse 62
Postfach 3001 Bern

T 031 321 70 10
 F 031 321 70 30
 E stadplanungsamt@bern.ch
 www.bern.ch/stadplanung

DAS INKRAFTTRETEN WIRD DURCH DEN GEMEINDERAT BESTIMMT.




Alignementsplan Wylerfeld (Ausschnitt Wylerringstrasse 77)
geringfügige Änderung

Neu








Legende Alignementsplan

Festlegungen

-  Baulinie
-  Baulinie aufzuhebend
-  4.07.1911 Genehmigungsdatum aufzuhebend

Hinweise

-  Überbauungsordnung Wylerfeld
-  Baulinie genehmigt
-  Spezialbaulinie genehmigt (B Baulinie mit besonderer Bestimmung)
-  4.07.1911 Genehmigungsdatum genehmigt

-  Gebäude

Bisher

