



Waldgrenzenfestlegung und geringfügige Anpassung des Nutzungszonenplanes

Planausschnitt 09


Masstab: 1:1000

Stadtplanungsamt, 25.09.2014

Festlegungen

-  Verbindliche Waldgrenze gemäss Art. 10 Abs. 2 Waldgesetz (WaG)
-  Zone für private Bauten und Anlagen im allgemeinen Interesse A (FA*)

Hinweis

-  Wald

Genehmigungsvermerke

Aenderung gemäss Art. 122 Abs. 6 BauV

Öffentliche Auflage vom: - 30. Oktober 2014 - 18. November 2014
 Publikation im Anzeiger Region Bern am: - 20. Oktober 2014

Anzahl Einsprachen: - 2
 Einspracheverhandlung: - 27. Januar 2015
 Erledigte Einsprachen: - 1
 Unerledigte Einsprachen: - 1
 Rechtsverwahrungen: - 0

BESCHLOSSEN DURCH DEN GEMEINDERAT AM: 14. November 2015

Namens der Stadt Bern:

Der Stadtpräsident: Alexander Tschoppät
 Der Stadtschreiber: Dr. Jürg Wichterle

Tschoppät
J. Wichterle

GENEHMIGT DURCH DAS KANTONALE AMT FÜR GEMEINDEN UND RAUMORDNUNG.

J. Müller 22. März 2016

VERBINDLICHE WALDGRENZE GENEHMIGT DURCH DAS AMT FÜR WALD.

21. DEZ. 2015
 Amt für Wald des Kantons Bern
 Fachbereich Waldrecht
R. Sauter
 Reto Sauter

DER PLAN TRITT MIT SEINER RECHTSKRÄFTIGEN GENEHMIGUNG IN KRAFT.

X: 597289.49 m
 Y: 197035.40 m