

# Baulinienabänderung Brunngasshalde-Postgasshalde

1:500







(Abänderung gemäss Art. 13 GBV)

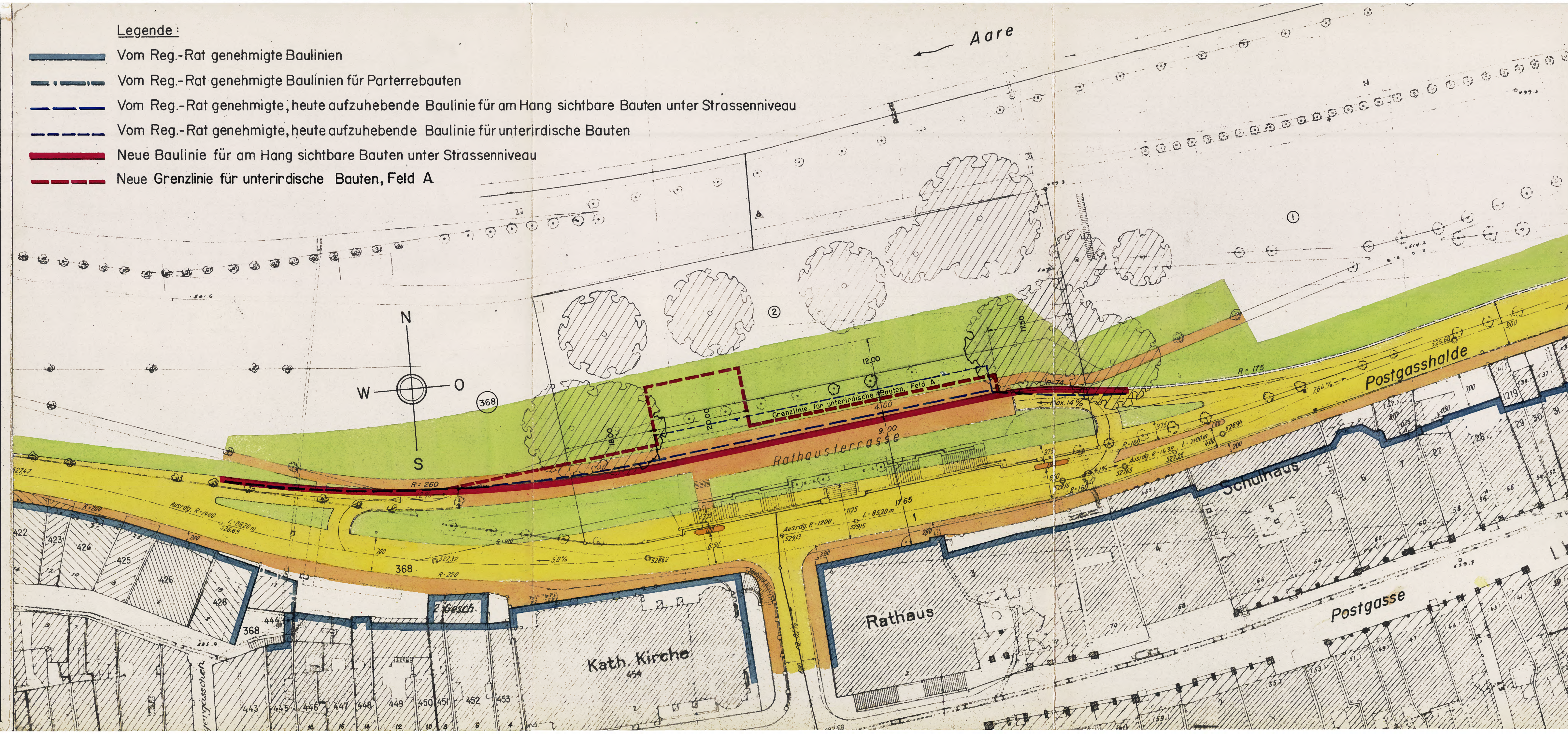
Bern, den 20. 4. 1965

Stadtplanungsamt Bern

Stadtplaner i. V. v.  
J. Ullrich  
**429**

### Legende:

-  Vom Reg.-Rat genehmigte Baulinien
-  Vom Reg.-Rat genehmigte Baulinien für Parterrebauten
-  Vom Reg.-Rat genehmigte, heute aufzuhebende Baulinie für am Hang sichtbare Bauten unter Strassenniveau
-  Vom Reg.-Rat genehmigte, heute aufzuhebende Baulinie für unterirdische Bauten
-  Neue Baulinie für am Hang sichtbare Bauten unter Strassenniveau
-  Neue Grenzlinie für unterirdische Bauten, Feld A



### Zustimmungserklärung

*Mit dieser Baulinienabänderung erklären sich einverstanden:*

Für die direkt betroffenen Grundstücke	Eigentümer	Datum	Unterschrift
1, 2	Staat Bern	5. MAI 1965	<i>[Signature]</i> Liegenschaftsverwaltung des Kantons Bern Der Amtmann:
368	Einwohnergemeinde Bern	6.5.65	Der städt. Liegenschaftsverwalter: <i>[Signature]</i>

### Genehmigungsvermerke

*Genehmigung durch den Gemeinderat:*

**Genehmigt vom Gemeinderat der Stadt Bern**  
am 19. MAI 1965

Namens des Gemeinderates  
Der Stadtpräsident: *[Signature]* Der Stadtschreiber: *[Signature]*



*Genehmigung durch den Regierungsrat:*

Vom Regierungsrate genehmigt  
unter Vorbehalt von Drittmansrechten.  
BERN, den 22. Juni 1965...

Im Namen des Regierungsrates  
Der Präsident: *[Signature]* Der Stabschreiber: *[Signature]*

