







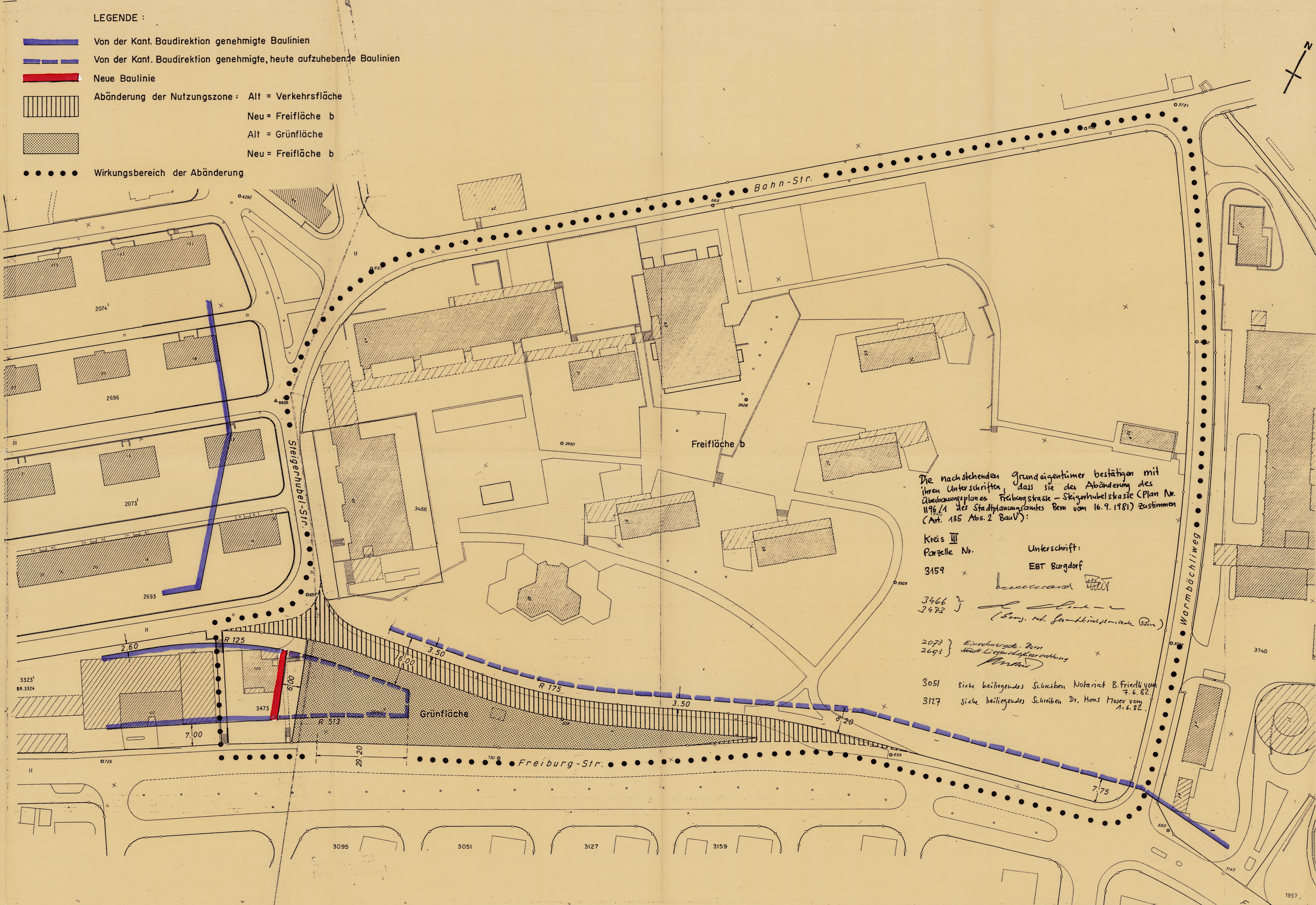


Abänderung des Überbauungsplanes FREIBURGSTR. - STEIGERHUBELSTR.

1:500
Mit Abänderung des Nutzungszonenplanes
gemäss Art. 42 f BauG und Art. 135 BauV

Bern, den 16. 9. 1981
Stadtplanungsamt Bern
Der Stadtplaner:

- LEGENDE:
-  Von der Kant. Baudirektion genehmigte Baulinien
 -  Von der Kant. Baudirektion genehmigte, heute aufzuhebende Baulinien
 -  Neue Baulinie
 -  Abänderung der Nutzungszone: Alt = Verkehrsfläche
 -  Neu = Freifläche b
 -  Alt = Grünfläche
 -  Neu = Freifläche b
 -  Wirkungsbereich der Abänderung



Die nachstehenden Grundeigentümer bestätigen mit ihren Unterschriften, dass sie der Abänderung des Überbauungsplanes Freiburgerstr. - Steigerhubelstr. (Plan Nr. 1156/1 des Stadtplanungsamtes Bern vom 16. 9. 1981) zustimmen (Art. 135 Abs. 2 BauV):

- Kreis III
Parzelle Nr. 3159 x
Unterschrift: EBT Burgdorf
- 3466 }
3472 } *(Sonn. u. Schm. Kinderspielfläche Bern)*
- 2073 } *Einwohnerg. Bern*
2693 } *Stadt. Wohnbauverwaltung Bern*
- 3051 siehe beiliegendes Schreiben Notariat B. Friedli vom 7. 6. 82.
3127 siehe beiliegendes Schreiben Dr. Hans Moser vom 1. 6. 82.

GENEHMIGUNGSVERMERKE

Vorprüfung vom 24.10.81
Publikation im Amtsblatt vom im Stadtanzeiger vom
Öffentliche Planaufgabe vom bis
Öffentliche Planaufgabe je 20 Tage vor und nach der Gemeindeabstimmung vom bis
Erledigte Einsprachen
Unerledigte Einsprachen 1
Rechtsverwehungen

BESCHLOSSEN DURCH DEN GEMEINDERAT AM 18. AUG. 1983

BESCHLOSSEN DURCH DEN STADTRAT AM

BESCHLOSSEN DURCH DIE EINWOHNERGEMEINDE AM



JA Nein
Nomens der Einwohnergemeinde Bern
Der Stadtpräsident Die Stadtschreiberin
W. Müller

DIE RICHTIGKEIT DIESER ANGABEN BESCHEINIGT:

Bern, den Die Stadtschreiberin

GENEHMIGT DURCH DIE KANT. BAUDIREKTION

GENEHMIGT gemäss
Beschluss vom 13. OKT. 1983
BAUDIREKTION DES KANTONS BERN
Der Direktor: *J.V.*