

Genehmigungsvermerke

Mitwirkung: 15. November - 14. Dezember 1999

Genehmigt durch den Gemeinderat am: 15.5.2001 G.R.B. Nr. 703

Namens des Gemeinderats
Der Stadtpräsident
Dr. Klaus Baumgartner

Die Stadtschreiberin
Irene Maeder van Stuijvenberg

Folgearbeit zum räumlichen Stadtentwicklungskonzept (STEK)
Quartierplanung Stadtteil II (Länggasse-Felsenau)

Quartierplan

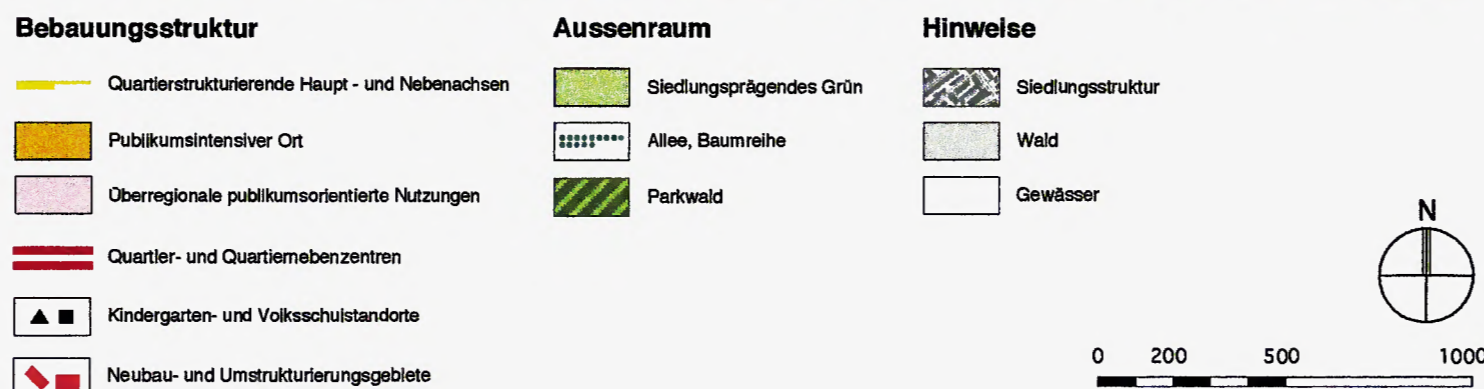
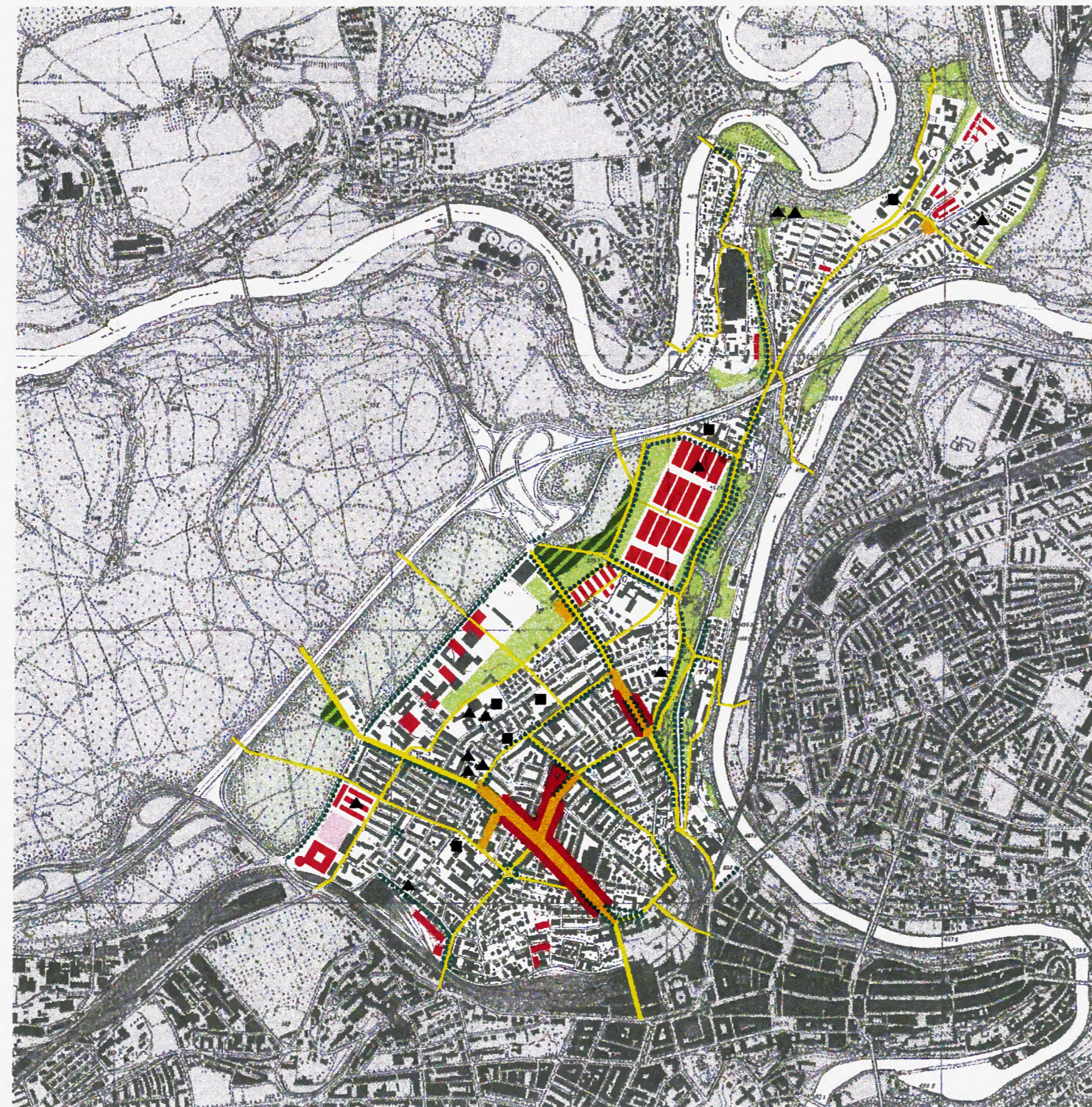
DUPLIKAT

Dieses Aktenstück gehört zur vollständigen Sammlung der vom Reg. Rat genehmigten Planung- und Bebauungspläne des Stadtplanungsamtes. Es darf deshalb nicht herausgegeben werden und ist nach Einsichtnahme umgehend der Sammlung wieder beizulegen.

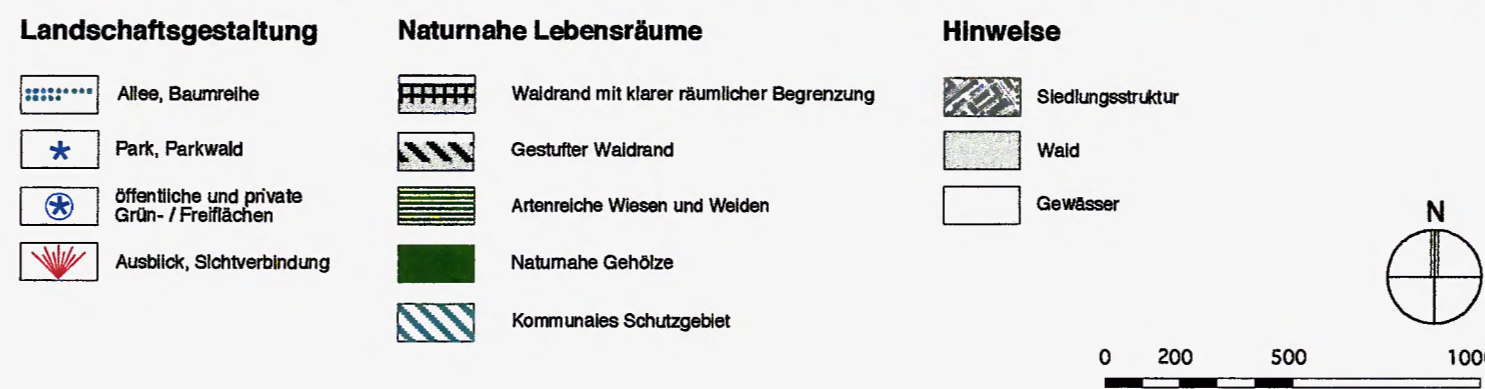
Bern, 30. April 2001

Stadtplanungsamt Bern
Der Stadtplaner

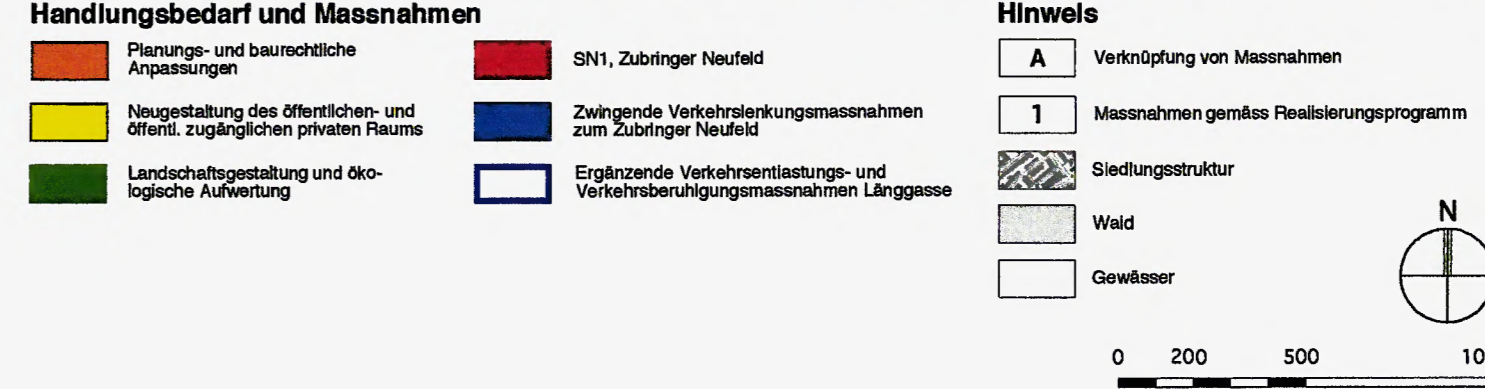
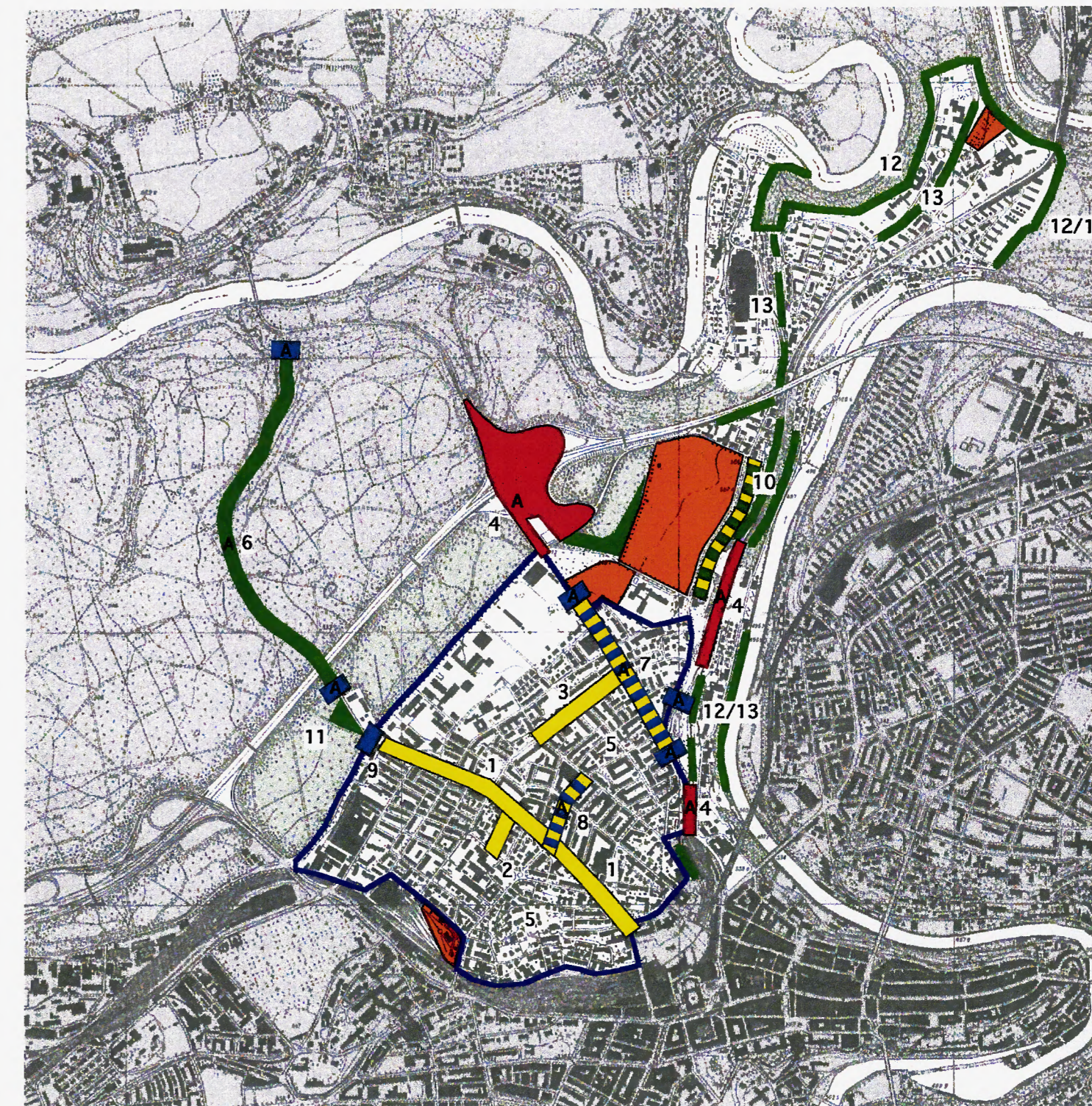
Bebauungs- und Aussenraumkonzept



Landschafts- und Naturraumkonzept



Massnahmenplan



Realisierungsprogramm

Massnahme	Lage	Beschrieb	Gesamtkosten	Kostenträger	Priorität	Beschluss	Ausführung
1	Länggasse	Rückbau und Neugestaltung in Etappen	2 348 000.00	Stadt	1	2001	2001 - 2006
2	Lärchenweg	Neugestaltung	810 000.00	Stadt	2		
3	Neufeldstrasse	Rückbau und Neugestaltung	448 000.00	Stadt	1	2001	2001 - 2003
4	Anschluss Neufeld und Tiefenaustrasse	Tunnelneubau mit Neugestaltung der Knoten Neufeld und Henkerbrünli	39 500 000.00	Bund / Kanton / Stadt	1	2001	2002 - 2004
5	Länggassequartier	Ergänzende Massnahmen zur Verkehrslenkung und -beruhigung	830 000.00	Stadt	1	2001	2004 - 2005
6	Halenstrasse	Schliessung und Rückbau	485 000.00	Bund / Kanton / Stadt	1	2001	2004 - 2005
7	Neubrücke	Rückbau und Neugestaltung	2 970 000.00	Bund / Kanton / Stadt	1	2001	2004 - 2006
8	Mittelstrasse	Rückbau und Neugestaltung	1 350 000.00	Bund / Kanton / Stadt	1	2001	2004 - 2006
9	Knoten Bremgarten- / Länggassestrasse	Umbau	412 000.00	Stadt	1	2001	2004 - 2005
10	Promenade Innere und Äussere Enge	Gestalterische Aufwertung und Ausholzungen	340 000.00	Stadt	2		
11	Parkwald Halenbrunnen	Gestalterische Aufwertung und Erweiterung	100 000.00	Stadt	2		
12	Engelhalbinsel und Aaretalhänge	Gestuffer Waldrand und Vernetzung naturnaher Gehölze	80 000.00	Stadt	2		
13	Waldvorland und Böschungen	Extensivierung von Wiesen und Weiden	165 000.00	Stadt	2		