

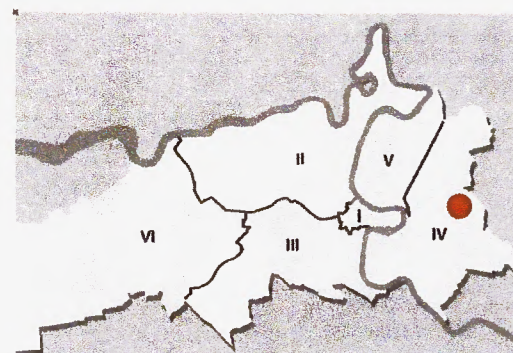
Zonenplan



Hintere Schosshalde

Der Zonenplan beinhaltet:

- Nutzungszonen
- Bauklassen
- Lärmempfindlichkeitsstufen gemäss Lärmschutz- Verordnung
- Waldfeststellung gemäss Bundesgesetz über den Wald



Plan Nr.	1343/ 1
Datum	24.03.2004
Massstab	1: 2000
Der Stadtplaner Dr.-Ing. Jürg Sulzer	
Format	84/ 29.7
Software	Windows/ VectorWorks
KGL-Nr.	1024
Projektleitende	LLI
Datell- Pfad	M:/ Daten VW/ KGL_ Geschäfte/ 1024 Wohnen in Bern Ost.mxd

Genehmigungsvermerke

Mitwirkung: 09.05. - 07.06.2003
 Mitwirkungsbericht vom: 25.06.2003
 Vorprüfungsbericht: 18.09.2003
 Öffentliche Auflage vom: 07.01. - 05.02.2004 und 26.08. - 24.09.2004
 Publikation im Stadtanzeiger am: 07./ 8.01.2004 / 30.01.2004 und 26.08.2004 / 10.09.2004


Anzahl Einsprachen: 5
 Einspracheverhandlung: 19.02.2004 und 03.03.2004
 Erledigte Einsprachen: --
 Unerledigte Einsprachen: 5
 Rechtsverwahrungen: 1

Gemeinderatsbeschluss Nr.: 0606 vom 28.04.2004
 Stadtratsbeschluss vom:

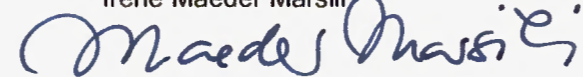
BESCHLOSSEN DURCH DIE STIMMBERECHTIGTEN AM: 26. September 2004

Ja: 28'651 Nein: 9'660

Namens der Stadt Bern:
Der Stadtpräsident
 Dr. Klaus Baumgartner



Die Stadtschreiberin
 Irène Maeder Marsili



Die Richtigkeit dieser Angaben bescheinigt
Bern, den

Die Vizestadtschreiberin
 Stéphanie von Erlach



GENEHMIGT DURCH DAS KANT. AMT FÜR GEMEINDEN UND RAUMORDNUNG **24. Mai 2005**




Genehmigt:
Bern, 14. März 2005

Amt für Wald des Kantons Bern
 Waldrecht und Information


 Rudolf v. Fischer

