


Genehmigungsvermerke  
 Änderung gemäss Art. 122 Abs. 5 BauV

Öffentliche Auflage vom: 18.02.2004 - 18.03.2004  
 Publikation im Stadtanzeiger am: 18.02.2004 / 02.03.2004

Anzahl Einsprachen: 2  
 Erledigte Einsprachen: 2  
 Unerledigte Einsprachen: 0

BESCHLOSSEN DURCH DEN GEMEINDERAT AM: **16. MRZ. 2005**

  
 Der Stadtpräsident  
 Alexander Tschäppät

  
 Die Stadtschreiberin  
 Irène Maeder Marsili

Die Richtigkeit dieser Angaben bescheinigt  
 Bern, den **22. MRZ. 2005**

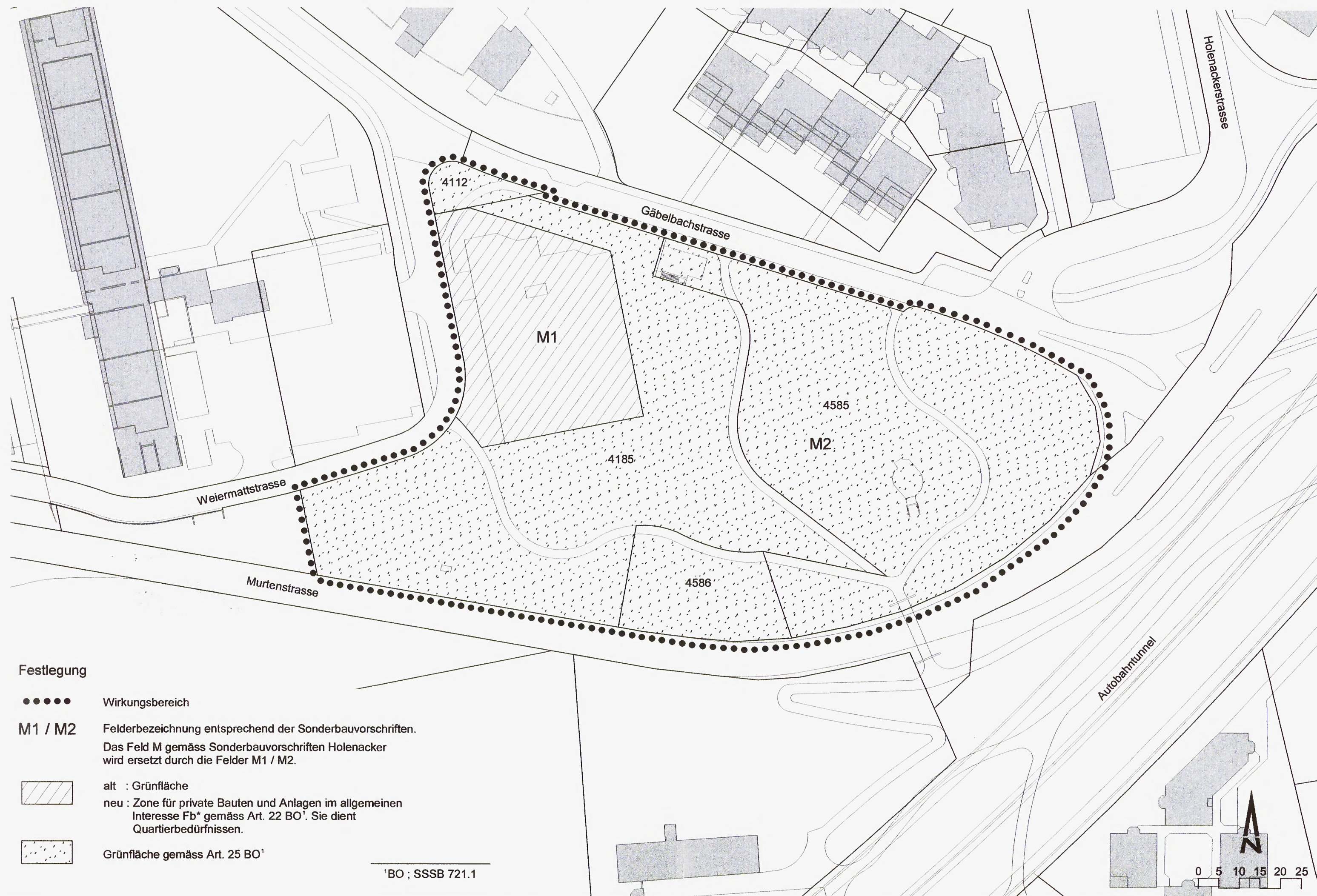
Die Vizestadtschreiberin  
 Stéphanie von Erlach






GENEHMIGT DURCH DAS KANT. AMT FÜR GEMEINDEN UND RAUMORDNUNG **25. Mai 2005**



## Änderung des Überbauungs- und des Gestaltungsplans Holenacker



### Festlegung

-  Wirkungsbereich
- M1 / M2** Felderbezeichnung entsprechend der Sonderbauvorschriften.  
 Das Feld M gemäss Sonderbauvorschriften Holenacker wird ersetzt durch die Felder M1 / M2.
-  alt : Grünfläche  
 neu : Zone für private Bauten und Anlagen im allgemeinen Interesse Fb\* gemäss Art. 22 BO<sup>1</sup>. Sie dient Quartierbedürfnissen.
-  Grünfläche gemäss Art. 25 BO<sup>1</sup>

<sup>1</sup>BO ; SSSB 721.1

## Geringfügige Änderung




## Gäbelbachstrasse/ Weiermattstrasse

Die geringfügige Änderung beinhaltet:

- Änderung des Nutzungszonenplans vom 10.12.1976
- Änderung des Überbauungsplans, des Gestaltungsplans und der Sonderbauschriften Holenacker vom 06.02.1975



Plan Nr. 1347/ 1  
 Datum 15.01.2004  
 Massstab 1: 800  
 Der Stadtplaner  
 Christian Wiesmann  
  
 Format 29.7/ 84  
 Software Window/ VectorWorks  
 KGL-Nr. 0065  
 Projektleitende NHe  
 Datei- Pfad M/ Daten VW/ KGL\_ Geschäfte/ 0065 Gäbelbach\_ Weiermattstrasse.mxd