

Genehmigungsvermerke
Verfahren gemäss Art. 58 Abs. 3c BauG
(Kombination von Mitwirkung und öffentlicher Auflage)

Vorprüfungsbericht: 28.05.2004
Öffentliche Auflage vom: 07.01 bis 05.02.2004 und 19.07 bis 17.08.2005
Mitwirkungsbericht vom: 08.03.2004
Publikation im Stadtanzeiger am: 07.01 und 23.01.2004 und 19.07 bis 02.08.2005

Anzahl Einsprachen: 1
Einspracheverhandlung: ~~24.03.2004~~
Erledigte Einsprachen: 0
Unerledigte Einsprachen: 1
Rechtsverwahrungen: 0


Gemeinderatsbeschluss Nr.: 1536 vom 13.10.2004
Stadtratsbeschluss vom: 24.02.2005

BESCHLOSSEN DURCH DIE STIMMBERECHTIGTEN AM: 05.06.2005

Ja: 31'255 Nein: 7'892


Namens der Stadt Bern:
Der Stadtpräsident
Alexander Tschäppät

Die Stadtschreiberin
Irène Maeder Marsili



Die Richtigkeit dieser Angaben bescheinigt
Bern, den

Der Vizestadtschreiber
Dr. Jürg Wichteremann



GENEHMIGT DURCH DAS KANT. AMT FÜR GEMEINDEN UND RAUMORDNUNG

06. MRZ. 2006



Stadt Bern
Präsidialdirektion

Archiv-Nr. 753

Stadtplanungsamt
Telefon 031 321 70 10
Fax 031 321 70 30
Stadtplanungsamt@Bern.ch

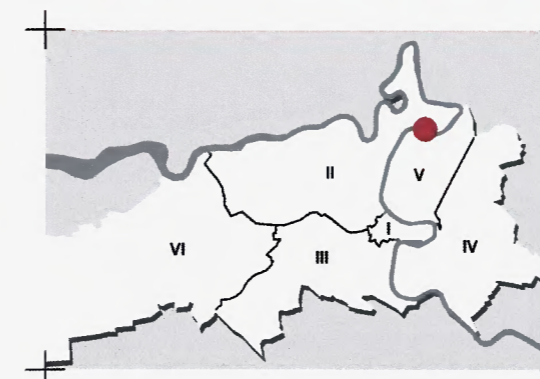
Nutzungszonenplan



Hintere Engehalde - Thormannmätteli - Löchligut

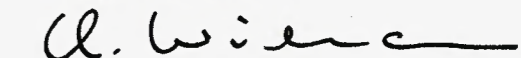
Der Nutzungszonenplan beinhaltet:

- Änderung des Nutzungszonenplans
- Änderung des Lärmempfindlichkeitsstufenplans
- Änderung des Uferschutzplans Hintere Engehalde vom 16.12.1993
- Änderung des Uferschutzplans Thormannmätteli vom 16.12.1993
- Änderung des Uferschutzplans Löchligut vom 26.04.1991



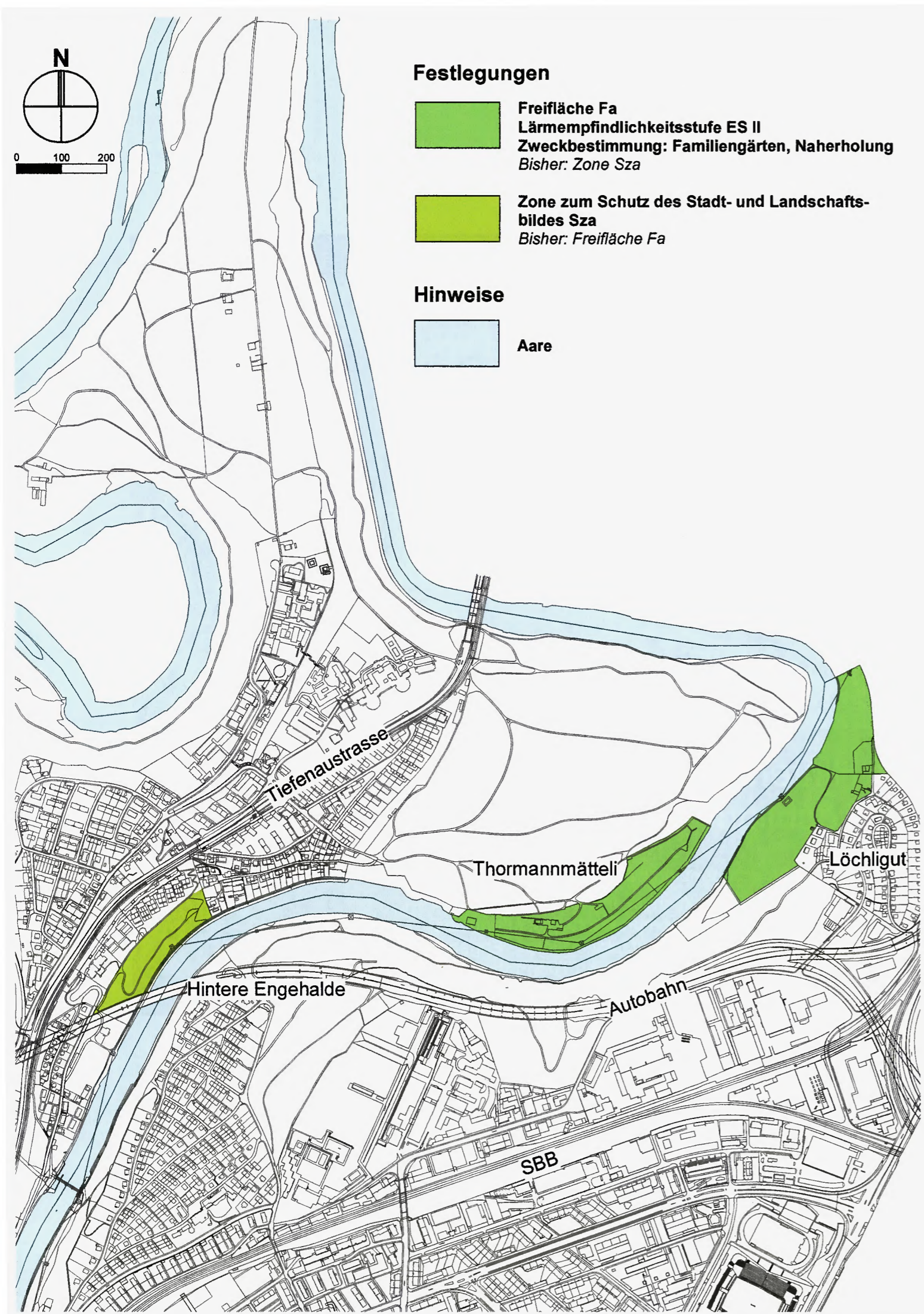
Plan Nr. 1119/ 1
Datum 11.06.2004
Massstab 1: 10000

Der Stadtplaner
Christian Wiesmann



Fomet
Software 29.71/42
Windows/ VectorWorks

KGL-Nr. 1317
Projektleitende JKr
Datei- Pfad M:/ Daten VW/ KGL_Geschäfte/ 1317 Hintere Engehalde.mcd



Die neuen Festlegungen des Nutzungszonenplanes werden in die Uferschutzpläne übernommen. Diese werden zudem wie folgt geändert:

Uferschutzplan Hintere Engehalde vom 16.12.1993

Alt: Freifläche nach SFG
Neu: Uferschutzzone nach SFG

Uferschutzplan Thormannmätteli vom 16.12.1993

Keine weiteren Änderungen

Uferschutzplan Löchligut vom 26.04.1991

Alt: z.T überbautes Gebiet, z.T Uferschutzzone nach SFG
Neu: überbautes Gebiet (ganze Fläche)

Hinweis:

Die übrigen Festlegungen der Uferschutzpläne und die Massnahmen behalten ihre Gültigkeit.

2001 10 18 0