






Waldgrenzenfestlegung und geringfügige Anpassung des Nutzungszonenplanes

Planausschnitt 16

Massstab: 1:1000

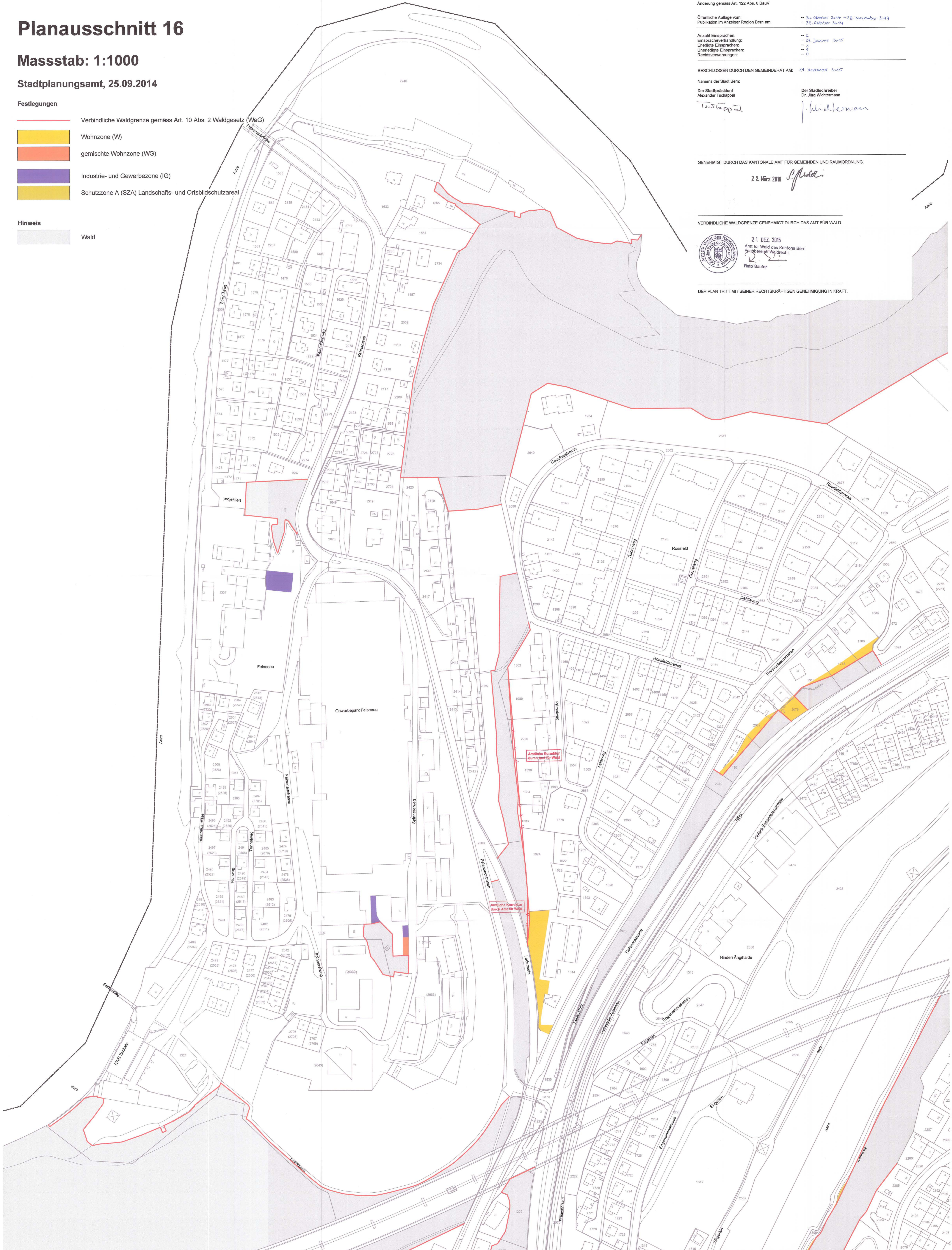
Stadtplanungsamt, 25.09.2014

Festlegungen

-  Verbindliche Waldgrenze gemäss Art. 10 Abs. 2 Waldgesetz (WaG)
-  Wohnzone (W)
-  gemischte Wohnzone (WG)
-  Industrie- und Gewerbezone (IG)
-  Schutzzone A (SZA) Landschafts- und Ortsbildschutzbereich

Hinweis

-  Wald



Genehmigungsvermerke

Änderung gemäss Art. 122 Abs. 6 BauV

Öffentliche Auflage vom: 20. Oktober 2014 - 28. November 2014
Publikation im Anzeiger Region Bern am: 25. Oktober 2014

Anzahl Einsprachen: 2
Einspracheverhandlung: 23. Januar 2015
Erledigte Einsprachen: 1
Un erledigte Einsprachen: 1
Rechtsverhandlungen: 0

BESCHLOSSEN DURCH DEN GEMEINDERAT AM: 11. November 2015

Namens der Stadt Bern:

Der Stadtpräsident
Alexander Ischold

Der Stadtschreiber
Dr. Jürg Wichterlmann

A. Ischold

J. Wichterlmann

GENEHMIGT DURCH DAS KANTONALE AMT FÜR GEMEINDEN UND RAUMORDNUNG.

22. März 2016 *R. Sauser*

VERBINDLICHE WALDGRENZE GENEHMIGT DURCH DAS AMT FÜR WALD.

21. DEZ. 2015
Amt für Wald des Kantons Bern
Fachbereich Waldrecht
R. Sauser
Reto Sauser

DER PLAN TRITT MIT SEINER RECHTSKRÄFTIGEN GENEHMIGUNG IN KRAFT.