
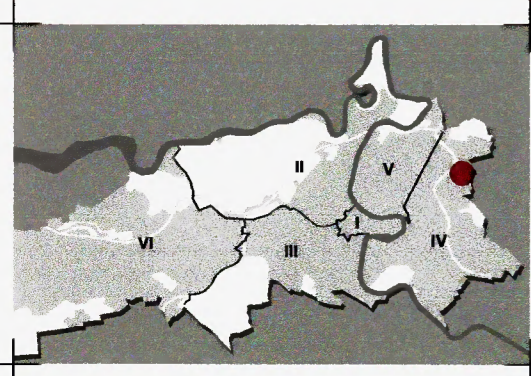



Geringfügige Änderung



Nutzungszonenplan
 Kleine Allmend (Feld A1)




Plan Nr. 1361/ 5
 Datum 15.02.2006
 Massstab 1: 5000
 Der Stadtplaner
 Christian Wiesmann

 Format 42 / 29.7
 Software VectorWorks
 KGL-Nr. 0108
 Projektierende LLI
 Datei- Pfad T:\Primärdaten_VW\KGL_aktuell\0108 Kleine Allmend.mxd

Genehmigungsvermerke
 Änderung gemäss Art. 122 Abs. 5 BauV

Öffentliche Auflage vom: 03.03. - 01.04.2006
 Publikation im Stadtanzeiger am: 03.03. und 17.03.2006

Anzahl Einsprachen: 1
 Erledigte Einsprachen: -
 Unerledigte Einsprachen: 1

BESCHLOSSEN DURCH DEN GEMEINDERAT AM: 28. JUNI 2006


Der Stadtpräsident
 Alexander Tschäppät


Die Stadtschreiberin
 Irène Maeder Marsili

Die Richtigkeit dieser Angaben bescheinigt
 Bern, den 28. JUNI 2006

Der Vizestadtschreiber
 Dr. Jürg Wichterernann



GENEHMIGT DURCH DAS KANT. AMT FÜR GEMEINDEN UND RAUMORDNUNG 08. AUG. 2006





Legende

- Wirkungsbereich
- Zone für öffentliche Nutzungen (Freifläche FA)
- A1** Feld

Vorschriften

1 Die Zonen für öffentliche Nutzungen (Freifläche FA) sind für Bauten und Anlagen im öffentlichen Interesse bestimmt.

2 Die Zone FA umfasst Grundstücke für stark durchgrünte Anlagen. Unterirdische Bauten sind nicht gestattet. Die Ausnützungsziffer darf höchstens 0,1 betragen.

Das Feld A1 dient als Familiengartenareal. Gebäude zu den Familiengärten sind gestattet. Für die Gemeinschaftsanlage ist eine maximale Gebäudefläche von 24 m², für die Gartenhäuschen einschliesslich Gartenlauben von 16 m² zulässig.