
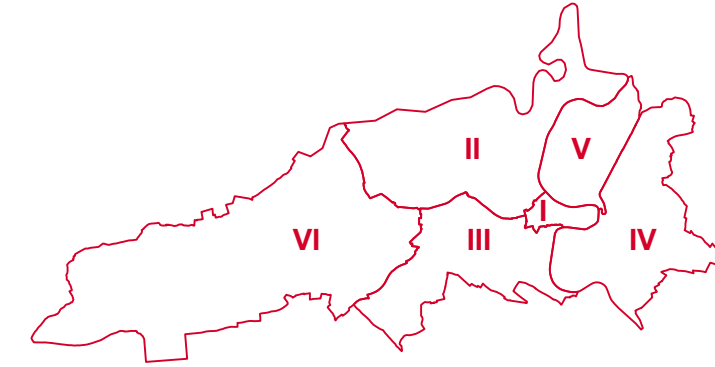


Gewässerraumplan
Detailplan 2

Der Gewässerraumplan beinhaltet:
 • Gewässerraum und dicht überbaute Gebiete

Plan Nr. 1461/2
 Datum: 29.04.2021
 Massstab: 1:2'000

Stadtplaner Mark Werren

 Formel: 100
 Datum: 14.11.2019
 Ort: Bern, Schweiz
 Auftraggeber: Stadt Bern, Stadt 2019
 Auftrag: Wasserwirtschaft im Stadt Bern, Stadt 2019
 Auftraggeber: Amt für Wasserwirtschaft im Stadt Bern, Stadt 2019
 Auftraggeber: Amt für Wasserwirtschaft im Stadt Bern, Stadt 2019
 Auftraggeber: Amt für Wasserwirtschaft im Stadt Bern, Stadt 2019



Genehmigungsvermerke

Mitwirkung: 08.03.2018 - 06.04.2018
 13.09.2019
 26.04.2019
 1. Auflage: 14.11.2019 - 20.01.2020
 2. Auflage: 03.08.2021 - 02.07.2021
 13.11.2019
 02.08.2021
 04.12.2019
 02.06.2021

Öffentliche Auflage: 14.11.2019 - 20.01.2020
 13.11.2019
 02.08.2021
 04.12.2019
 02.06.2021

Einsprachen: 10
 Einspracheverhandlung: 28.01.2020; 29.01.2020;
 11.02.2020; 13.02.2020;
 18.02.2020; 19.02.2020
 1
 Unerledigte Einsprachen: 1
 9
 Rechtsverwahrungen: 1

Gemeinderatsbeschluss Nr.: 267 vom 17.03.2021
 Stadtratsbeschluss Nr.: 151 vom 29.04.2021
 Beschlussen durch die Stimmberechtigten: Ja; - Nein: -









Namens der Stadt Bern: Die Stadtschreiberin
 Dr. Claudia Mannhart
 Der Stadtpräsident
 Alec von Grafenried

Die Richtigkeit dieser Angaben bescheinigt:
 Bern, den: Die Stadtschreiberin
 Dr. Claudia Mannhart

Genehmigt durch das Amt für Gemeinden und Raumordnung des Kantons Bern:

Stadt Bern
 Stadtplanungsamt
 Zieglerstrasse 62
 Postfach 3001 Bern
 Telefon 031 321 70 10
 stadtplanung@stbern.ch
 www.bern.ch/stadtplanung

Das Inkrafttreten wird durch den Gemeinderat bestimmt.

- Legende**
-  Gewässerraum
 - Hinweise**
 -  Wohnzone, Wohnzone gemischt, Kernzone, Dienstleistungszone, Industrie- und Gewerbezone, Woerzone, Zonen für öffentliche Nutzungen, Zonen für private Bauten und Anlagen
 -  Schutzzone A, B, C
 -  Wald
 -  Gewässer amtliche Vermessung
 -  Gewässerschalen
 -  eingedölte Gewässer
 -  Sauberwasserkanal / Sauberwasserleitung / Leitung Wasserkraftwerk

