




# Gewässerraumplan Detailplan 10

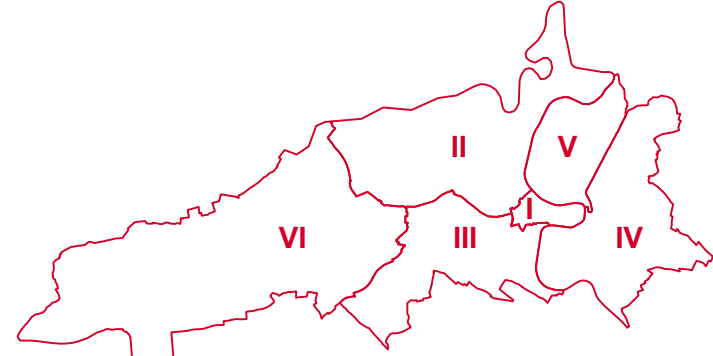
Der Gewässerraumplan beinhaltet:

- Gewässerraum und dicht überbaute Gebiete

Plan Nr. 1461/2  
 Datum 29.04.2021  
 Massstab 1 : 2'000

Stadtplaner Mark Werren

  
 Format verschieden  
 Software PC / VectorWorks  
 Programmierer © Vermessungsamt der Stadt Bern, Stand 2016  
 KGL-Nr. 4146 Linienprojekt  
 Bearbeitung SPA Kilo / Chlo / Mark / MG / MSZ / SSZ  
 Date: 4146\_GewRPlan\_MSD\_20210817.vwx



## Genehmigungsvermerke

Mitwirkung: 08.03.2018 - 06.04.2018  
 Mitwirkungsbericht: 13.09.2019  
 Vorprüfungsbericht: 26.04.2019

	1. Auflage	2. Auflage
Öffentliche Auflage:	14.11.2019 - 20.01.2020	03.06.2021 - 02.07.2021
Publikation im Anzeiger Region Bern:	13.11.2019	02.06.2021
Publikation im Amtsblatt:	04.12.2019	02.06.2021

Einsprachen:	10	0
Einspracheverhandlung:	28.01.2020, 29.01.2020,	-
	11.02.2020, 13.02.2020,	-
	18.02.2020, 19.02.2020	-
Erfledigte Einsprachen:	1	-
Unbefredigte Einsprachen:	9	-
Rechtsverwarungen:	1	-

Gemeinderatsbeschluss Nr.: 267 vom 17.03.2021  
 Stadtratsbeschluss Nr.: 151 vom 29.04.2021  
 Beschlossen durch die Stimmberechtigten:  
 Ja: -, Nein: -

Namens der Stadt Bern:

**Der Stadtpräsident**  
 Alec von Graffenried

**Die Stadtschreiberin**  
 Dr. Claudia Mannhart

Die Richtigkeit dieser Angaben bescheinigt:



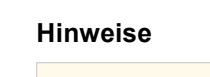



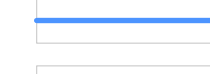


Bern, den \_\_\_\_\_  
**Die Stadtschreiberin**  
 Dr. Claudia Mannhart

Genehmigt durch das Amt für Gemeinden und Raumordnung des Kantons Bern:

**Stadt Bern**  
 Stadtplanungsamt  
 Zieglerstrasse 62  
 Postfach 3001 Bern  
 Telefon 031 321 70 10  
 stadtplanungsamt@bern.ch  
 www.bern.ch/stadtplanung

Das Inkrafttreten wird durch den Gemeinderat bestimmt.

## Legende

- Festlegungen**
-  Gewässerraum
  -  Gewässerraum, dicht überbaut
- Hinweise**
-  Wohnzone, Wohnzone gemischt, Kernzone, Dienstleistungszone, Industrie- und Gewerbezone, Weiterzone, Zonen für öffentliche Nutzungen, Zonen für private Bauten und Anlagen
  -  Schutzzone A, B, C
  -  Wald
  -  Gewässer amtliche Vermessung
  -  Gewässerachsen
  -  eingedolte Gewässer
  -  Sauberwasserkanal / Sauberwasserleitung / Leitung Wasserkraftwerk  
Nach Gewässer nach Wasserbescheid

