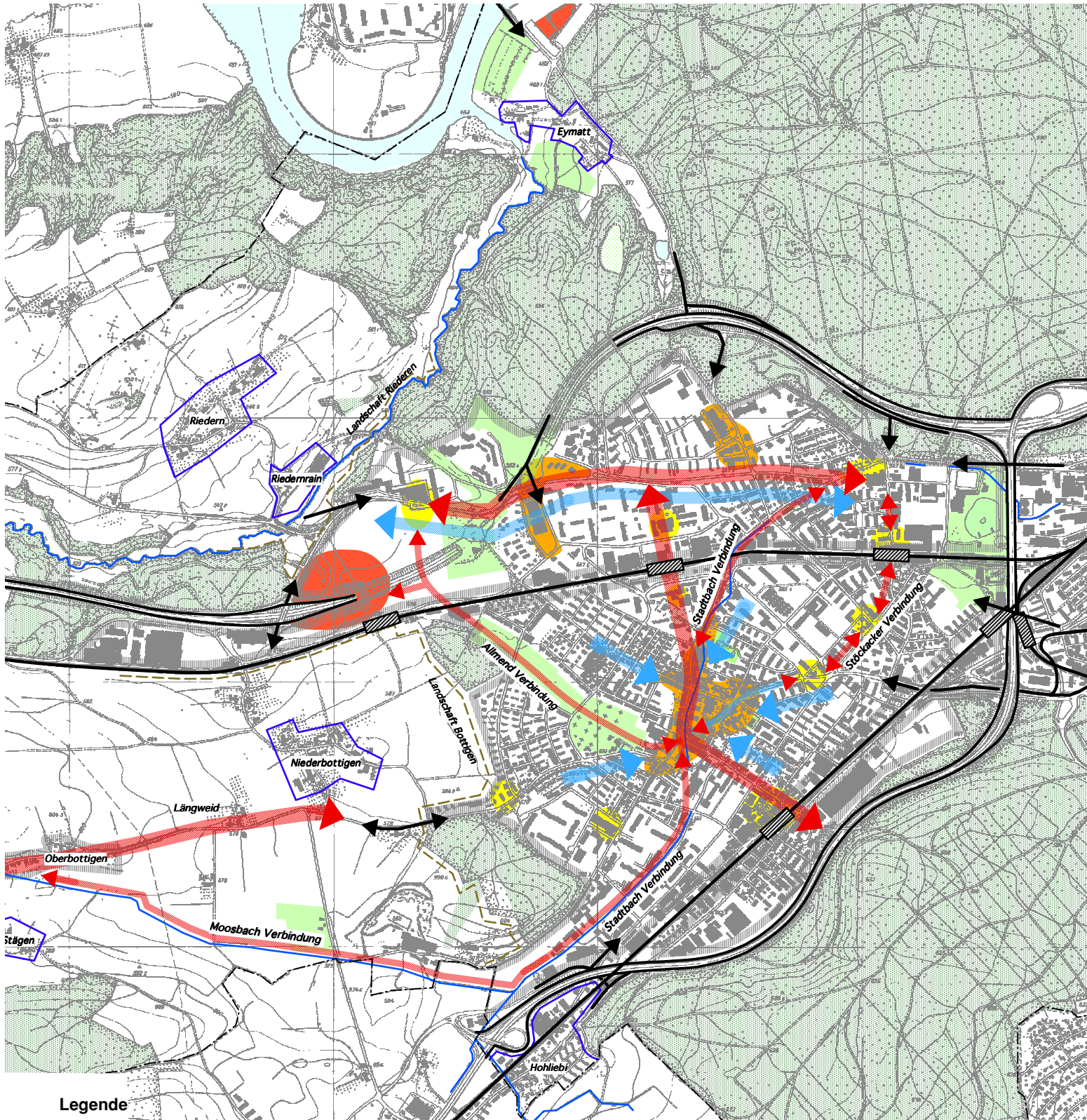




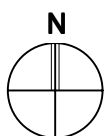















Quartierplanung Stadtteil VI (Bümpliz/Bethlehem/Bottigen/Riedbach)

Grobkonzept der Quartierstruktur



Legende

	Quartiereil / Dorf		Quartierzentrum		Quartiergliederung		Gemeindegrenze	
	Quartiereil ohne Quartierzusammenhang		Quartierebenzentrum lokales Versorgungszentrum		Quartierzugang		Wald	
	Übergeordnete Strassenverbindung		Siedlungsprägendes Grün		Gewässer		Siedlungsgrenze	
	Eisenbahnlinie mit Haltestelle		Quartierhauptverbindung		Quartiernebenverbindung			
	Überregionales Zentrum					0 200 500 1000		